

TROLLHEIMEN

EVENTYRRIKET



“Trekanten”



Hytteguide



Barnas favoritter



Trondhjems Turistforening





På vei til Jøldalshytta med Svarthetta i bakgrunnen. Foto: Jonny Remmereit.

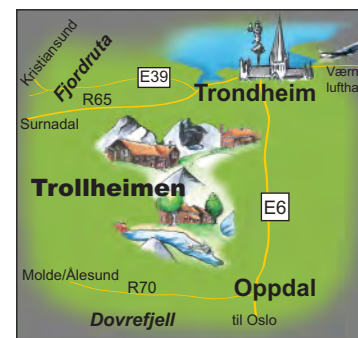
Trollheimen – Eventyrriket

Her finner vi navn som Trollhetta, Trolle og Trollauget. Da sa det seg selv hva denne fjellheimen skulle hete da Trondhjems Turistforening i 1880-årene ga området navnet Trollheimen. Landskapet i øst er preget av rolige og forholdsvis myke linjer, men etter hvert som vi kommer vestover blir det stadig villere. I noen av dalene holdes seterdriften fortsatt i hevd. Turistforeningens hytter ligger også inne i dalene. Som følge av dette går de fleste rutene i et landskap der det lune og skogkledde veksler med det høyreiste og barske. Ikke mange andre steder ser du hytter som harmonerer så godt med sine omgivelser. Hyttene er viden kjent for sin unike arkitektur og miljø, med grovt tømmer i veggene, store og solide peiser og innredning som minner om gamle bondestuer.

I videste forstand avgrenses Trollheimen av Surnadalen og Rindal i nord, Orkdalen og Dovrebanen i øst, Sunndalen i sør og fjordene i vest. Dermed omfatter dette området både praktfulle Innerdalen i vest med toppen Trolle på 1850 m og Trollhetta på 1614 m i øst. De som vil i høyden finner mye interessant i Trollheimen. Turen fra Trollheimshytta til Snota i Folldalen er av de fineste toppturene som kan gås i Norge.

Ellers finnes det et utall av turer som passer for liten og stor. Turene fra Gjevilvasshytta og Vassendsetra til Bårdsgarden er lagt opp med særlig korte dagsturer for barnefamilier. Og i øst, mellom Nerskogen og Rennebu ligger Barnas Naturverden – en helt liten fjellverden lagt opp for små barneføtter.

Jo, Trollheimen er kontrastrik og mangeartert - og få er de som angrer på at de lot seg friste til et møte med trollene som er blitt til så mye mer enn bare stein.



Illustrasjon: Kjetil Strand



Midt-Norges største friluftsansisasjon

Trondhjems Turistforening er Midt-Norges største friluftsansisasjon med over 15.000 medlemmer (2008). TT administrerer 18 turisthytter i Trollheimen og Sylan, og vedlikeholder et nett av merkede sommer- og vinterruter som leder inn i fjellet og mellom hyttene. På alle de betjente hyttene er det selvbetjente eller ubetjente kvarterer utenom sesong. Totalt har foreningen vel 450 gjestenger på sine hytter.

Er du medlem i TT er du også automatisk tilknyttet DNT – Den Norske Turistforening. Medlemskortet gir deg rabatt på over 450 turisthytter over hele landet. Medlemskortet gir

deg også lavere priser på hyttene til våre søsterorganisasjoner i Sverige og Finland. I tillegg får du rabatter på turutstyr foreningen selger. Medlemmer får tilsendt turprogrammer som inneholder blant annet en rekke spennende turtilbud for folk i alle aldre, DNT-medlemsbladet "Fjell og Vidde" og årbøkene til DNT og TT.

Mer informasjon om våre tilbud finner du på våre nettsider: www.tt.no eller på telefon 73 92 42 00.

Turforslag

I denne brosjyren presenterer vi utvalgte turforslag som viser deg noe av det beste Trollheimen kan by på. Hver turbeskrivelse inneholdt symboler som viser lengden på turen, og hvor krevende terrenget er.

Følgende norm er brukt for graderingen:

- Dagsetapper på inntil 4 timer eller 10 km.
- Lengste dagsetappe 5 timer eller 10-15 km.
- Lengste dagsetappe 6-7 timer eller 15-20 km.
- Lengste dagsetappe 7-8 timer eller 20-25 km.

Ved gradering av bratthet er følgende symboler brukt:

- slakt lende
- ~ småkupert lende
- ▲▲▲ mye opp- og nedstigning

Tegnet etter hyttenavnet viser hvilken type hytte turen går innom, ■ betjent hytte, ▲ selvbetjent hytte og □ ubetjent hytte.



Gjevilvassdalen. Foto: Anne Jørgensen Bruland



3 – 4 dager   

«Trekanten»


Selve klassikeren i Trollheimen

"Trekanten" i Trollheimen, turen innom Gjevilvasshytta, Jøldalshytta og Trollheimshytta, med eller uten topp-turen fra Trollheimshytta til Snota, er en tur som mange "må ha med seg" hver sommer eller påske. Dette er en av de klassikerne blant turene i Trollheimen. Turen egner seg for barn fra ca 10 - 12 års alder.

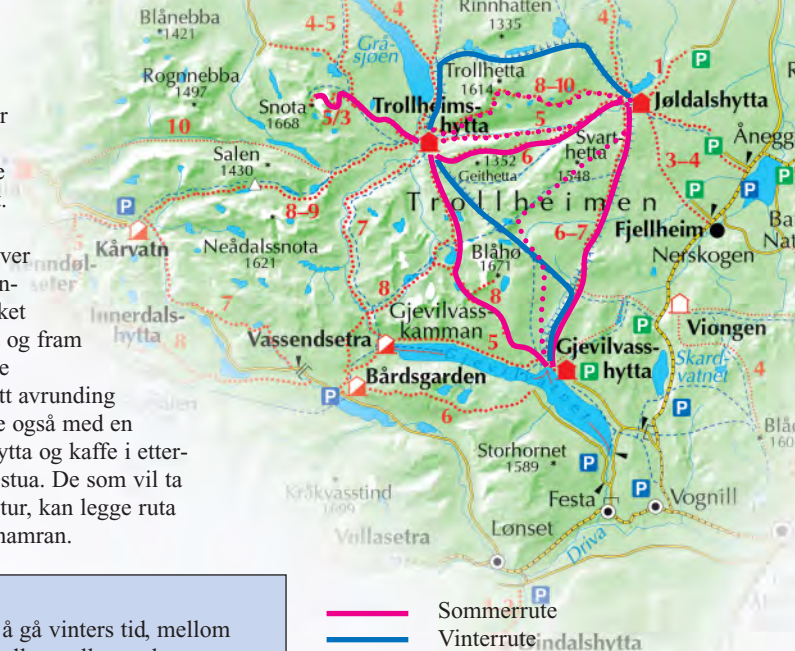
"Trekanten" er fin å starte både fra Gjevilvasshytta og Jøldalshytta, men kan også startes fra Trollheimshytta. Best utgangspunkt får du ved å dra inn til første hytta om ettermiddagen og "være i fjellet" før første dagstappe. Til Gjevilvasshytta er det sommers tid bilveg helt inn fra Oppdal. Til Jøldalshytta er det en trivelig times tur langs en idyllisk seterveg fra Kleva. Til Trollheimshytta fra Gråhaugen er turen lenger, 4 timer langs Gråsjoen eller 5 over Bossvasshøgda.

Vi beskriver turen med start på Gjevilvasshytta  TT, første kvelden. Hit kan du komme deg med kombinasjon av tog til Oppdal og buss til Festa og etter setervegen fram til hytta. Eller du kan kjøre bil helt inn til hytta. Turen over Mellomfjell til Trollheimshytta  TT, 8 t, er en av de mest varierte merkarutene i Trollheimen. Ruta tar inn mellom Gjevilvasskamman og Blåhø. Det er mulig å ta en avstikker til Blåhø fra nedre Kamtjern. Fra Riaren, turens høyeste punkt midtvegs på turen, åpner utsikten seg mot det indre av Trollheimen. Siste del av turen ned fra Skallen er bratt ned til hytta.

Dagsturen til Snota fra Trollheimshytta, 8 t tur-retur, er en av landets fineste toppturer. Storfuruskogen i Follidalen er eventyrlig å gå tur i. Så på Trollheimshytta er det verdt å ta en ekstra dag. Det er fine fiskemuligheter både på turen over Mellomfjell og i Follidalen.

Over til Jøldalshytta  TT, er det tre merke ruter: "normalruta" over Geithetta, 6 t, turen langs Svartådalen, 5 t, og turen over Trollhettas tre topper, 9 t. Alle turene har sine store kvaliteter. La været, fysisk form og interesse avgjøre valget.

Turen tilbake til Gjevilvasshytta, 6-7 t, er en fin dagstur gjennom de østlige, slakere delene av Trollheimen-terreng. Avslutninga på turen fra "galleriet" høgt og fritt over Gjevilvassdalen ned gjennom det frodige planteriket innunder Tyrirkvamfjellet og fram til Gjevilvassdalens vakre kulturlandskap, er en flott avrundning av denne turen. Ta gjerne også med en avsluttende middag på hytta og kaffe i ettermiddagssola eller i peisestua. De som vil ta denne turen som en topptur, kan legge ruta over Svarthetta og Svarthamran.



Vinter:

"Trekanten" er like fin å gå vinters tid, mellom betjente hytter i påska, eller mellom selv- og ubetjente kvarterer på de betjente hyttene utenom påska. Vinterrutene er kvista over skoggrensa i påska. Det er stort sett brøytta veg til Osen ved Gjevilvatnet, mot Jølhaugen og til Gråhaugen. Vinterruta til Trollheimshytta går om Svarthamran, til Jøldalshytta om Rinnvatna nord for Trollhetta, eller umerka om Finnskardet (Svartådalen er rasfarlig) og til Gjevilvasshytta omtrent etter sommer-ruta. Det er fint å bestige Blåhø fra Svarthamran. Turen til Snota er en flott vintertur.

 Sommerrute
 Vinterrute

Rutebeskrivelser:

Både de merke rutene og mange av variantene er beskrevet i TTs bok "Våre fjell" og årboka fra 2007.

Kart:

1:50 000 Oppdal og Trollhetta (og Snota for turer i Follidalen eller til Snota), turkart 1:75 000 Trollheimen eller turkart 1:50 000 Trollheimen.

Med hund i fjellet

Det er i den midnorske fjellheimen man har kommet lengst med tilrettelegging for hund og hundeeier. Alle turisthyttene til Trondhjems Turistforening i fjellområdene Trollheimen, Sylan har egne hunderom med mat- og drikkeskåler. Rommene på de betjente hyttene, som har fra to til fire senger, har også bur i ulike størrelser slik at hundene kan få hvile seg i fred og ro. Det må påregnes at flere hunder bor på samme rom, noe som stiller krav både til hund og hundeeier.




Foto: Jonny Remmereit



2 x vist i NRKs "Ut i naturen"

Innunder Bjøråskardet i Innerdalen. Skardfjell og Vinnufjell i bakgrunnen. Foto: TTU

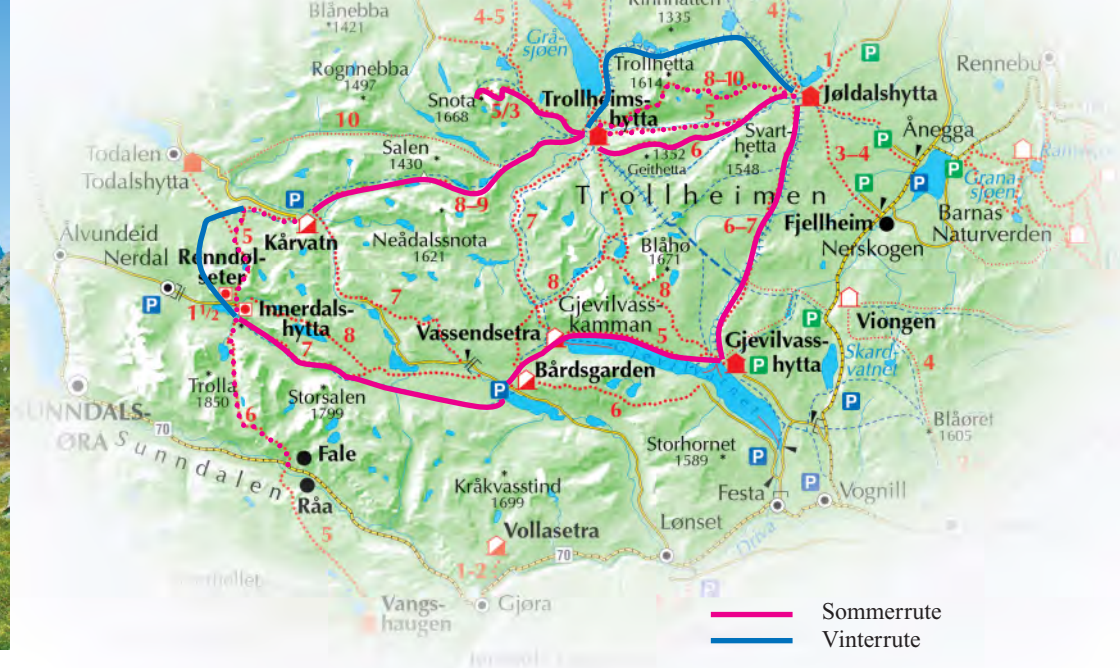
5 – 8 dager 



Trollheimen rundt, med Innerdalen og Follidalen


Gjevilvasshytta, Jøldalshytta, Trollheimshytta, Kårvatn, Innerdalen, Bårdsgarden/ Vassendsetra og Gjevilvasshytta

Denne turen, og "Trekanten", er klassikerne blant de mange turmulighetene i Trollheimen. Her får du med deg høydepunkter som Snota, Bjøråskaret og overnatter i tillegg på eventyrhytter. Du besøker også to av områdene hvor NRKs "Ut i naturen" har laget TV-program fra; selveste Follidalen og Innerdalen. Dette blir garantert en opplevelse for livet.

Start turen med å ta inn til **Gjevilvasshytta**  TT, på kvelden. Hit kan du komme deg med kombinasjon av tog til Oppdal og buss til Festa og etter setervegen fram til hytta. Eller du kan kjøre bil helt inn. Første dag over til Jøldalshytta, betjent, TT, 6 -7 t, er en variert dagstur og en fin, rolig start på denne turen. Den går gjennom de østlige, slake delene av Trollheimen. Over til **Trollheimshytta**  TT, er det tre merke turalternativer, "normalvegen" med flott utsikt over Geithetta, 6 t, ned etter den frodige Svartådalen, 5 t eller både høgt, langt og gjennom dramatiske landskapsformer over Trollhettas tre topper, 9 t. Det anbefales en ekstra overnatting på Trollheimshytta for enten å ta den flotte topturen til **Snota**, 8 t tur-retur eller en dagstur i den fine storfuruskogen i Follidalen. På turen mot **Kårvatn**  TT, privat, 8 t, stiger du først langsomt opp gjennom storfuruskogen innunder Snota-massivet og tar inn daldragene mellom Salen og Neådalsnotna. Nauståbua ligger vel midtvegs på turen og er satt opp som rastehytte og for nødovernatting. Fra munninga av Naustådalen åpner utsikten seg utover Todalen med fjellgården Kårvatn.



Turen over til Innerdalen er kort i distanse, men høydeforskjellen er stor, 6 t. Utsikten fra Bjøråskaret mot Innerdalsfjella og Innerdalen djupt nede er noe av det vakreste du kan oppleve. I Innerdalen er det to overnattingsmuligheter. **Renndølsetra**  privat, er et seterkvarter med gamle hus og god, tradisjonell drift. **Innerdalshytta**  privat, er den historiske hytta i dalen, men hovedbygget er nytt.

Mot **Bårdsgarden**  TT, er det to varianter, en 8-timer i høgfjellet om Langevatnet eller 7-timersturen nede mellom de praktfulle fjellene etter Innerdalen. Siste dagen går turen over til **Vassendsetra**. Herfra kan man ta båten til Gjevilvasshytta eller vandre langs Gjevilvatnet.

Alternativ avslutning:

De som ønsker en kortere tur kan gå fra Innerdalen og ned til Fale i Sunndalen. Herfra går det buss til Oppdal.

Vinter:

Turen er like fin å gå vinters tid, men den må avsluttes fra Innerdalen østover mot Storlidalen eller ned til Ålvundeid og ikke over til Fale i Sunndalen. Om vinteren går vanligste vinterrute fra Jøldalshytta til Trollheimshytta om Rinnvatna nord for Trollhetta. Svartådalen er rasfarlig. Vanligste rute mellom Kårvatn og Innerdalen går helt vest om Snekkerdalen. Turen om Bjøråskaret er bratt, men kan vanligvis gås uten problemer. Turen ut fra Bjøråskaret ned i Innerdalen må tas ned på skrå vestover til ruta fra Snekkerdalen nås.

Rutebeskrivelser:

Både de merkede rutene og mange av variantene er beskrevet i boka "Våre fjell – ruter i Sylan og Trollheimen".

Kart:

1:50 000 Oppdal, Trollhetta, Snota og Romfo, turkart 1:75 000 Trollheimen eller turkart i 1:50 000 Trollheimen.

Hytter og ruter

Planleggingskartet viser en oversikt over turisthytter og hvor det går merkede ruter i dette fjellområdet. Kartet vil være et hjelpemiddel for planlegging av turer og gir en god oversikt over valgmulighetene du har. Rutene i fjellet skal være merket med varder. Med jevne mellomrom er disse vanligvis påmalt røde T-er. I områder hvor det er lite stein, kan rutene være merket med staker. Vinterrutene er merket med kvister eller staker.

Merkingen kan variere noe og enkelte ruter går i stiløst terreng. Husk også at snø kan dekke deler av stien og merkingen, særlig tidlig på sommeren og sent på høsten. Bruk av kart og kompass er derfor en viktig del av utstyret og en forutsetning for å ferdes trygt.

Lykke til og ta vare på turgledene!

-  Betjent turisthytte
-  Selvbetjent turisthytte
-  Ubetjent turisthytte
-  Privat overnatting (rabatt for medlemmer)
-  Rastehytte
-  Annen overnatting
-  Større sted
-  Mindre sted
-  5. Merket tursti med gangtid i timer
-  Ikke merket tursti
-  Helårsmerket rute
-  Kvistet vinterrute
-  Anbefalt vinterrute
-  Båtrute
-  Hovedveg med nummer
-  Annen veg
-  Veg med buss
-  Vinterstengt veg
-  Jernbane
-  Helårsparkering
-  Sommerparkering
-  Veg stengt med bom
-  Veg med bomavgift

Kartarbeidelse: Cartographica, Kartgrunnlag: Statens kartverk, Tillatelse gitt i 1991.



Trollheimshytta 540 moh.

Betjent: 80 senger
Selvbetjent: 26 senger hele året utenom betjent sesong.
Tlf i sesongen: 00881631430553



Den eldste delen av Trollheimshytta er over 100 år. Kårstua, «Johan-stug», er enda eldre – sansynligvis det eldste bygget i Follidalen. Hyttas sentrale beliggenhet

gjør den til knutepunktet for fjellvandrere fra Gjevilvasshytta, Jøldalshytta, Bårdsgarden og Kårvatn. Turmulighetene er mange i hjertet av Trollheimen og hytta danner et godt utgangspunkt for topptur til Snota, Trollhetta og andre spennende topper. Rolige turer som til Svartåmoen naturreservat med 500 år gammel urskog kan også anbefales. Området er også rikt på gode fiskevann.
Adkomst sommer: Buss fra Trondheim mot Surnadal. Gå av bussen ved Kvammen, droseje til Gråsjøen. Ev. med bil langs Rv 65, ta av ved Kvammen (ved kommunegrensen Rindal – Surnadal) hvor det er skiltet til Follidalen, videre til Gråsjøen. Herfra 16 km inn til hytta.
Adkomst vinter: Det er brøytet nesten helt fram til Gråsjøen.

Gjevilvasshytta 710 moh.

Betjent: 62 senger
Ubetjent: 10 senger/liggeplasser hele året utenom betjent sesong.
Tlf. i sesongen: 932 45 146

En fredet turisthytte fra 1819, med tømmer fra helt tilbake til 1739, gjør Gjevilvasshytta til landets eldste bygning som i dag er i bruk som turisthytte. Dette er i seg selv verd turen. Hytta ligger sørøst i hyttenettet i Trollheimen, som



hovedinngangsport, med Jøldalshytta, Trollheimshytta og Bårdsgarden innen rekkevidde. Området er barnevennlig, men gir også utfordringer for de som ønsker det med bl.a

Okla, Blåhø og Hornet som spennende turmål. På godværsdager kan man ved å ta turen nedom sandstranda, Raudora, få følelsen av å være på «sydentur i høyfjellet».
Adkomst sommer: Med bil langs E6 til Oppdal, Rv 70 til Festa bru hvor man tar av til høyre (nordover) og følger bomvei fram til Gjevilvasshytta. Ev. tog til Oppdal, buss/taxi videre til hytta.
Adkomst vinter: Ca. 9 km skitur fra Osen ved Gjevilvatnet ofte i preparert løype inn til hytta.

Jøldalshytta 740 moh.

Betjent: 80 senger
Selvbetjent: 24 senger hele året utenom betjent sesong. Tlf i sesongen: 916 50 660

Jøldalshytta er TTs «miljøhytte». Hytta er en av landets få betjente hytter uten strømforsyning. Jøldalshytta ligger nordøst i hyttenettet i Trollheimen med Gjevilvasshytta og Trollheimshytta som naboer. Turmuligheter til Svarthetta, Geithetta og Trollhetta. Godt fiske i Jølvatnet. Meget barnevennlig terreng hvor man i sesongen også kan besøke



Jelsetra hvor det er gammeldags seterdrift med dyr. Gode muligheter for å sykle fram til hytta og videre innover mot Svartådal.

Adkomst sommer: Tog til Berkåk, buss
Adkomst vinter: Tog til Berkåk, buss
«Nerskogruta» enkelte dager til Flåseter på Nerskogen, herfra 12 km til hytta. Alt. buss fra Trondheim til Grindal, herfra 20 km. Alt. med bil, E6 til Berkåk, Rv 700 til Grindal. Også mulig å kjøre om Orkanger/Å til Grindal. Ta av til Nerskogen og ta av fra Nerskogveien når du møter skiltet til Jøldalshytta. Bomvei. P-plass ved Kleva, 4 km langs traktorveg inn til hytta.
Adkomst vinter: Bomveien til Kleva brøytes vanligvis til påske. Ellers om vinteren: Nerskogen.

Orkelsjøhytta 1080 moh.

Ubetjent: 8 senger

Hytta ligger i åpent fjellterreng på setertunet Sjøsetra ved Orkelsjøen. Terrengen er meget barnevennlig med




spennende geologi og frodige blomsterenger. Muligheter for dagstur til Store Orkelhøa. Utmerket fiske i Orkelsjøen, båtutleie på setra. I setersesongen kan man få seg et ekstra

trivelig opphold. Da kan man få kjøpt seg tradisjonsrik kost på Sjøsetra. For deg som ønsker en spenstig sykkeltur kan vi anbefale turen Oppdal – Røros på 3 dager. Oppdal – Orkelsjøhytta (20 km), videre sørover til Settadalen, Follidalen og Savalen (80 km), siste dag til Vingelen og Røros.
Adkomst sommer: Tog eller bil til Oppdal eller Fagerhaug. Til fots inn til hytta. Ev. med sykkel fra Oppdal. Med bil langs E6 til Oppdal, videre bomvei fram til hytta.
Adkomst vinter: Skitur fra Oppdal el. Fagerhaug, ca 15 km.

Bårdsgarden 625 moh.

Selvbetjent: 18 senger
Tlf. til gården: 72 42 37 15

Selvbetjeningskvarteret utgjør en del av hovedhuset på den særene fjellgården Bårdsgarden i Storlidalen. Et fint



utgangspunkt for større eller mindre rundturer i Trollheimen med Innerdalen, Kårvatn, Trollheimshytta og Gjevilvasshytta som nabohytter. Egner seg godt for barnefamilier,

hvor ruta til Gjevilvasshytta via Vassendsetra ofte blir barnas favoritt.

Adkomst sommer og vinter: Tog til Oppdal, buss til Lønset og taxi inn til gården. Med bil langs E6 til Oppdal, videre Rv 70 til Lønset, ta av til Bårdsgarden, helårsvei fram til gården.

Vassendsetra 680 moh.

Selvbetjent 20 senger

Vassendsetra var tidligere et privat overnattingssted begrenset til en kortere periode på sommeren. Nå er den



blitt TT-hytte med selvbetjent standard og kan brukes hele året. Vassendsetra er en trivelig gammel tømmerbygning som fører seg inn i rekkene av TTs turisthytter der kultur

og tradisjon betyr mye. I setersesongen vil det på nabosetra være mulig å få seg seterkost, rommegrøt og spekemat, vafler m/romme og syltetøy.

Adkomst sommer: Som for Gjevilvasshytta. Med båt fra Osen ved Gjevilvatnet, event. langs sti 3-4 timer fra Gjevilvasshytta eller 1-2 timer fra Bårdsgarden.

Adkomst vinter: Korteste ruta er fra Bårdsgarden i Storlidalen.

ANDRE HYTTER I TROLLHEIMEN

B = betjent, S = selvbetjent, U = ubetjent, Bp = betjent privat.

	Betj.	Senger
Innerdalshytta:	Bp	55/ bestill plass på vinter
Renndølsetra:	Bp/U	20/6 vinter
Saga skysstasjon:	Bp	40
Todalshytta, KNT:	B/U	37/4 vinter
Vollasetra, KNT:	S	6
Vindølu, KNT	S	11 (pluss 6 på hems)

Kårvatn 210 moh.

Selvbetjent: 40 senger,
Tlf. til gården: 71 66 37 58

På gården Kårvatn har man tatt imot gjester helt siden fjellturvirksomheten ble organisert i Trollheimen fra ca. 1890.



Hytta ligger på rutenettet med Trollheimshytta, Innerdalshytta og Bårdsgarden som nabohytter. Barnevennlig turområde som også gir utfordringer for

de som ønsker det. «Triangelet» – Kårvatn – Innerdalen – Bårdsgarden – Kårvatn, via Bjøråskaret, er for mange en av de mest storslåtte tur-opplevelser man kan få i Midt-Norge. Gode jakt- og fiske-muligheter. Vi anbefaler også en tur innom Stabburet når man er her – et opplevelsessenter for vestlige deler av Trollheimen. Omvisning hver dag til faste tider.

Adkomst sommer og vinter: Med bil via Todalen, helårsvei helt fram til hytta.

Barnas Naturverden

3 ubetjente turisthytter;
Damtjønnna, Hevertjønnna og Ramssjøen
Ca 20 liggeplasser i hver.

Ta med liggeunderlag og sovepose.



Adkomst sommer: Det er flere mulige startsteder. Den mest brukte er langs E6 til 2 km sør for Ulsberg. Ta av nordvest ved Kløftbrua over Bryna. Videre langs grusvei ca 5 km til Heverfallsetra. Herfra ca. 2 km tur fram til Hevertjønnna.

Adkomst vinter: Parkering ved lunningsplassen ca. 1,5 km for Heverfallsetra.



Det er artig og spennende for barn å sykle innover Jøldalen. Her må man flere steder krysse bekker. Foto: Jonny Remmeireit

2-4 dager

Sykel- og fottur i Trollheimen

Fra Kleva til Trollheimshytta

Dette er en tur som passer meget godt barnefamilier og for alle andre som ønsker å kombinere sykkel- og fottur. Som fottur er denne ruta også en av helgeturklassikere i Trollheimen. Når vi denne gangen velger å bruke sykkel på deler av turen, blir den ikke bare lettere, men også mer spennende. Spesielt barn setter pris på variasjon på sine turer, og da kan blant annet bruk av sykkel utgjøre det lille ekstra. Turen egner seg for barn fra 8 år.

1. dag/ettermiddag:

Kleva – Jøldalshytta 4 km

Til Kleva kommer du deg enklest ved å bruke egen bil. Herfra går turen 4 km langs en seterveg, hvor det nok er en fordel med terrengsykkel, eller annen solid sykkel med brede dekk. Det er i perioder både utfordrende og spennende å sykle innover dalen. Her er det småkupert og man sykler over en og annen liten bekk. Denne etappen er så kort at den godt egner seg som en ettermiddagstur. Vi anbefaler at man er fremme på **Jøldalshytta** 📍 TT, til kl 1800. Da serveres det treretters middag som bygger på tradisjonskost.

2. dag: Jøldalshytta – Trollheimshytta

Sykkelturen innover fra Jøldalen mot Svartådalen er 5 km, og går i et relativt flatt terreng. Det er lettsyklet på ujevnt underlag. Også her sykler vi over en og annen bekk og bru. Syklene kan man ta med helt inn til hvor turistruta deler seg gjennom Svartådalen eller over Geithetta. Her er det mange bjørketrær hvor man kan låse fast sykkel. Nå kan man velge om man vil gå turen gjennom Svartådalen eller over Geithetta. Her anbefaler vi turen ned Svartådalen. Mange av oss synes at det er en langt finere tur å gå Svartådalen nedover enn oppover ettersom vi da har en praktfull utsikt mot Snota og Follaldalen hele veien. På godværsdager er det innbydende med en dukkert i elva Svartåa, som man mer eller mindre følger på turen gjennom Svartådalen til **Trollheimshytta** 📍 TT, 4 - 5 t.

3. dag: Trollheimshytta - Jølhaugen

Turen fra Trollheimshytta over Geithetta er en flott tur som byr på et fantastisk skue når været tillater det. Vel over, og nede ved Geithettas fot finner man igjen sykkel. På tilbaketuren anbefales en kaffestopp eller fjellmiddag på Jøldalshytta før man drar heim, eller overnatting for dem som ønsker det. Turen tar ca 5- 6 t.

Kart:

1: 50 000 Trollhetta,
turkart 1:75 000 Trollheimen
eller turkart 1:50 000 Trollheimen



4 dager

En rundtur i Barnas Naturverden



«Nordenfor Dovrefjell og østenfor mektige Trollheimen» – i Jutulriket, ligger **Barnas Naturverden** - et spennende fjellområde hvor rutene mellom turisthyttene er tilpasset barneføttene. Du finner denne nesten bortgjemte naturskatten i **Rennebu kommune, 85 km sør for Trondheim.**

Med privat bil tar dere av sør for Ulsberg. Tar dere buss til Ulsberg, kan dere følge merket tursti fra E6 like sør for Ulsberg ned over Orkla og så oppover langs Hevra og fram til **Heverfallsetra** (4 km). I seter-sesongen er det all grunn til å sette av noe tid på Heverfallsetra. Her er det seterdrift med vaskeekte budeie som serverer vafler og rømme av ypperste kvalitet. Her finnes også ku, sau, gris og andre dyr som dere kan besøke før ferden går til fjells.

Det tar ikke lange stunden før stien leder dere over den frodige seter dalen og snaufjellet

Vinter:

Denne turen er like fin om vinteren. Drar dere med bil, kan du parkere ved lunningsplassen ca. 1,5 km før Heverfallsetra.

åpner seg i all sin prakt. Etter 2 km langs delvis hellelagt sti dukker det første av i alt tre selehuse frem. Her ved **Hevertjønnå** får dere det første møtet med en svunnen tid. Turisthytta er et sælehus eller en rekonstruksjon av tømmerhusene pilegrimene overnattet i på vei til Nidaros. Denne og de to andre turisthyttene er like og er bygget med ljorehull i taket og benker rundt et åpent ildsted, – en atmosfære som absolutt kommer til å gjøre inntrykk på et åpent barnesinn. Hevertjønnå er et flott fiskevann som kan by på mang en overraskelse på kroken.

Neste dag går turen nordover på østsiden av Ramshøpiken og på vestsiden av elva til dere kommer midtveis ut på myra. Her tar dere av nordøst til **Damtjønnå**, 4,5 km.

På tur til det siste sælehuset følges merkeløypa tilbake til stidelet på myra hvor man tar av østover og videre nordover mot **Ramssjøen**. Ta av i vestlig retning ved stidelet like før du kommer til vannet. Hytta ligger vest for Ramssjøen. Turens siste etappe går gjennom skardet mellom Nørdsfjellet og Midtfjellet til Holmtjønnå hvor man tar av østover mot Hevertjønnå og ned til Heverfallsetra, 9 km.

Kart:

1: 50 000
Rennebu og Innset,
turkart 1:75 000
Trollheimen

Foto:
Bent Lindsetmo





Eventyrhyttene og båttur



Gjevilvasshytta - Vassendsetra - Bårdsgarden - Gjevilvasshytta

Dette er turen barna kommer til å elske. Med korte dagsetapper mellom eventyrhytter i et terreng som byr på alt fra fot-til båttur i storslått natur. Ved Gjevilvasshytta får man også anledning til å ta en ”sydentur” i høgfjellet på den meget populære sandstranda Raudøra. Husk å bestille plass på båten.

Følg vegen fra Gjevilvasshytta  TT, mot Håmmårsetra. Hvis det er godt vær, kan det være fint med en avstikker ned til Raudøra for et bad. Fra Håmmårsetra er det tørt og fin sti inn til Reinsbekksetra. Stien går i blandet skogsterreng hvor de store furuene er spesielt imponerende. Flott utsikt mot Okla. Reinsbekksetra er et velegnet sted for en langrast. Den siste delen av turen mot Vassendsetra,  (matservering på nabosetra i setersesongen bør avtales), TT, går i myrterreng.



På vei til Vassendsetra: Foto: Vigdis Heimly


Stien over til Storlidalen går over bru og myr og bekk før stien stiger langs Halsbekken opp mot bandet. Lendet er åpent og lyst og i de nordvendte liene rett etter brua over Halsbekken kan snøen ligge til langt ut på sommeren. Her passer det fint med kombinert ake- og matpause. På høgdedraget ca 100 m



Trollheimen II ligger til kai ved Vassenden. Foto: Trond Kristoffersen

Båttur på Gjevilvatnet

Turene i Trollheimen kan berikes ved å legge inn en båttur med ”Trollheimen II” På turen kan du nyte kaffe, kaker og forfriskninger, mens du nyter synet av storslått norsk natur med snødekte topper, frodige bjørkelier og idylliske setervoller. De som tar turen fram og tilbake inn vatnet får oppleve en lang, hyggelig rast på Vassendsetra, der det er servering på den øvre setra. Selvbetjeningskvarteret ligger på den nedre.

sørøst for det minste tjernet langs stien er det fangstgraver. Stier til Trollheimshytta om Hyttedalen, til Storli og til Okla tar av på toppen av bandet. Men vi skal sørvestover i lia og nedover til vegen. Fra kjørevegen går den merkede stien langs gamlevegen slakt oppover til Bårdsgarden  TT.

Siste dagen går turen tilbake til Vassendsetra og vi anbefaler å ta båten, Trollheimen II, til Gjevilvasshytta.

Vinter:

Med Vassendsetra som selvbetjent kvarter er denne turen like aktuell og fin som vintertur. Det er ikke brøytet veg fra Osen til Gjevilvasshytta, men det er oppkjørte spor ca 8 km inn til hytta. Vær oppmerksom på at indre deler av Gjevilvatnet fryser ofte til sent og isforholdene må derfor sjekkes ut.



Rutebeskrivelser:

For detaljerte rutebeskrivelser for de merkede rutene mellom hyttene og noen av de vanligste turene utenom de merkede rutene anbefales TTs bok ”Våre fjell – Ruter i Sylan og Trollheimen” og nettsidene: www.tt.no


Kart:

1:50 000 Oppdal og Romfo, turkart 1:75 000 Trollheimen eller turkart 1:50 000 Trollheimen




Turglede – 118 turer i Midt-Norge

Dette er turhåndboka for store og små som er glad i å ferdes i den trønderske naturen. Boka inneholder hele 118 turforslag, de fleste er til fots eller på ski i fjellet, oversiktlig inndelt under områdene Trollheimen, Sylan, Femundsmarka, Dovrefjell-Sundals-fjella, Fjordruta og Nord-Trøndelag. Boka er rikt illustrert med bilder og kart. Obligatorisk bok i alle turglade hjem. Medlemspris når boka kjøpes på TT-brygga: 198,-. Selges i bokhandelen 248,-.



Våre fjell – Ruter i Sylan og Trollheimen

Denne gangen tar turistforeningen deg med på tur til fjells langs de merkede sommer- og vinterrutene i Sylan og Trollheimen. Boka inneholder også beskrivelser av dagsturer til de mest populære toppene i området. Turisthyttene i fjellområdene har fått plass og turbeskrivelsene er krydret med nyttig tilleggsinformasjon. Boka er rikt illustrert med kart og bilder. Medlemspris når boka kjøpes i TT-brygga: 198,-. Selges i bokhandelen 248,-.



Fjellets Arvesølv – TTs hytter gjennom tidene

Boka ”Fjellets arvesølv” presenterer Turistforeningens hytter i Midt-Norge, fra den organiserte fjellvandringens pionertid og fram til i dag. TTs hytter er kjent for sin unike arkitektur og sitt særpregede miljø. Hyttepresentasjonen er oversiktlig inndelt i områdene Bymarka, Sylan, Trollheimen og Oppdalsfjellene. Boka er rikt illustrert med bilder og kart. Skrevet av Karl H. Brox. Medlemspris når boka kjøpes i TT-brygga: 198,-. Selges i bokhandelen 248,-.



Utsikt fra Storerkvollen mot det mektige Sylmassivet. Foto: Geir Horndalen

Legg neste fjelltur til **SYLAN**

Fjellheimen Syland ligger i grensestrøkene av Trøndelag på norsk side over mot Jämtlandsfjellene på svensk side. Her er det nærmere tretti hytter og kvarterer knyttet til rutenettet med nesten 1000 km merkede ruter, omtrent likt fordelt mellom norsk og svensk side.

Turistrutene mellom hyttene krysser riksgrensen med den største selvfølge, og fotturistene enser knapt at de beveger fra ett land til et annet. Typisk for hele det store Syland-området er at landskapet er preget av store vidder og forholdsvis myke linjer, avbrutt av fjell som reiser seg ende til vær.



Reinsdyr er et vanlig syn i Syland.
Foto: Merete Aarstein

Dersom du ønsker mer informasjon om dette spennende fjellområdet, ta kontakt med TT-kontoret på tlf 73 92 42 00 og få tilsendt egen Syland-brosjyre.

Se også våre nettsider: www.tt.no



Nanok Duo
er et vindstabil og lett, 2-personers telt, med 2 innganger. God takhøyde gir et romslig telt. Meget gode ventilasjonsmuligheter. Teltet står med minimalt med plugger. Leveres med mesh loft for oppbevaring og tørking.



Nanok Trio
Kvalitets tunneltelt for 2 - 3 personer. Stort fortelt med ekstra åpning sørger for utmerket komfort.



Nanok Comfort 0°C
En allround pose for overnatting ute om sommeren og til hyttebruk. Romslig fasing og glideåls i begge sider.



Nanok Comfort -5°C
En pose for normal 3-sesongsbruk. Romslig fasing og glideåls i begge ender.



Nanok Airlock -5°C
Kombinert dun og fiber, samt med en unik nakkelukkning. Fimmes også i 175 cm lengde for damer/junior.



Nanok Performance WGD -10°C
Lett og komfortabel 3-sesongs dun sovepose for bruk i høyfjellet.



AXEL BRUUN
-din spesialist i fjellsport

Prinsensgt. 30 • tlf. 73 53 20 93 • www.bruun.no