til livet i et myrhol. Han kastet geværet fra seg og forsøkte å komme opp, men sank i til brystet. Det lyktes til slutt å få fotfeste, men jakten var slutt for den dagen. Han sprang ned til gården Sundet, der han og klærne ble tørket i bakstestua, som tilfeldigvis var i bruk. Juell var en svær kar, og det fantes ikke mannfolkklær han kunne låne. Men gårdkona, Maren Sundet, var et uvanlig stort fruentimmer, og Juell måtte sprade rundt i hennes skjørt mens jaktklærne tørket, til kameratenes store fornøyelse.

Trondhjems Jæger- og Fiskerforening ble stiftet i 1878, og den dag i dag drives det jakt i Leinstrand, Byneset og Strinda. For våre dagers jegere er elgjakten langt viktigere enn småviltjakt. Storviltet i dag møter ikke ulv og bjørn som Gaupe-Juell jaktet på i 1800-årene.

Kilder:

Fr. O. Juell: Chr. Thaulow, Personalhistorie for Trondhjem (1919). Norsk Biografisk Leksikon VII (1936).

Sundet: Erling Lauglo, Leinstrand bygdebok I (1957) s. 128 f.



Nær byen ble det jaktet i Leinstrandmarka. Osen på Lille Leirsjøen. Foto: Erik Stabell

T.T.

MED BARNA TIL FJELLS



Trondhjems Turistforening ønsker å legge forholdene til rette for at flere barn og barnefamilier skal benytte våre fjellområder. Både i Trollheimen og i Sylan er det områder med korte og barnevennlige ruter og hyggelige overnattingssteder som egner seg svært godt for de minste. Flere og flere barnefamilier velger også å ligge fast flere dager på TTs betjente hytter og ta spennende dagsturer derfra, tilpasset små barneføtter.

Vi gir her tips om muligheter for fjellturer med barn, for turer fra hytte til hytte og fast opphold på hytte sammen med en rekke praktiske råd om fjellturen for de minste.

GOD TUR!

Trondhjems Turistforening

Vårt beste turforslag

Vi er overbevist om at turen gjennom Dindalen og Lindalen er vel egnet for fotturer for de fleste familier med barn. Dalføret går parallelt med Sunndalen vest for Oppdal. Her ligger alt til rette for en vellykket tur siden både ruter og natur er svært barnevennlig. Da eierne av den private Veggasetra for noen få år siden begynte å ta imot sommerovernattingsgjester, falt den siste brikken på plass for at tilbudet skulle bli tilgjengelig også for de aller minste turgåerne. På denne setra drives det fortsatt med gammeldags setring. Bygninger med omgivelser utgjør et motiv som sikkert hadde falt i smak hos malerne Tidemand og Gude i forrige århundre.

Underveis gjennom seterdalen mellom Lønset og Gjøra er ingen av dagsetappene lengre enn 7 km. Nærheten til bekker og vatn gir mange anledninger til å prøve fiskelykken. På Storvatnet bør du leie robåten og prøve garnfiske. Den store steinblokken som ligger kløyvd oppe i Svartdalen, «Svartdalskirka», kan være et bra turmål for dagstur fra Veggasetra. For de voksne byr området på en rekke fjelltopper som kan bestiges uten vanskeligheter. Svartdalskollen i sør på 1857 m er den høyeste av dem og ligger fint innen rekkevidde i løpet av en dagstur. Rosinen i pølsa for ungene er kanskje et besøk til en av de fire fossene i gjuvet under Jenstadgården. Det går sti fra Gammelsetra og ned til fossene. En utmerket dagstur. Når du kommer tilbake til setra på ettermiddagen kan du slukke tørsten i den iskalde kilden på setervollen, forøvrig den største kilden vi noen sinne har sett.

TT samarbeider med Kristiansund og Nordmøre Turistforening om rutenettet i området som ligger i den nordlige ytterkanten av Dovre. Foreningenes hytter i Lindalen, Dindalen og tilgrensende dalfører er så historierike og særpregede at de er en reise (=fottur) verdt. Vi tenker i første rekke på Dindalshytta, Gammelsetra, Vangshaugen (bygd av en engelsk fiskelord og en perle av en hytte), Grøvudalshytta og Loennechenbua (steinbu med to sengeplasser). Her finnes et rikt planteliv fullt på høyde med Knutshø på Dovre og Trollheimen. 250 år gamle setertradisjoner holdes fortsatt i hevd. Rundt Gjenstadjuvet og ved Storvatnet finnes mange og tydelige spor fra istiden. Se forøvrig beskrivelsen av Tur I lenger ute i teksten.

Forsidebilde: Mot Veggasetra fra Dindalen. Foto: Vigdis Heimly

Dindalshytta, Veggasetra og her Gammelsetra er alle trivelige hytteanlegg på ruta gjennom Dindalen og Lindalen. Foto: Vigdis Heimly.



Turen går lett med historier og eventyr underveis. Å lese eller fortelle før leggetid på hytta er også viktig. Foto:Vigdis Heimly.



I rutebeskrivelser kan du finne fram til severdigheter, historier osv. som kan gjøre turen morsom. Ei bru over bekken er et spennende sted. Foto:Vigdis Heimly.

RÅD OM FOTTURER OG UTSTYR

Tips til turen

Alder

Vanligvis kan barn gå fotturer fra de er 5 år gamle, til å begynne med bare korte dagsturer. De aller fleste barn har både krefter og energi nok, og turene kan legges opp for barn i alle aldre.

Valg av område

Fjellområder som skal passe for barn har forholsvis korte turer, maksimalt 4 - 5 timer, og de er godt merket. De har broer/klopper over bekker, hyttetilbudet er variert, og overnattingsmulighetene er gode.

Spenning

For at turen skal bli enda mer spennende er det lurt å sette seg inn i eventuelle rutebeskrivelser på forhånd. Merk deg severdigheter, historier og eventyr fra området. Du vil erfare hvor mye lettere alt går når turen ledsages av spennende og morsomme fortellinger.

Opplevelse

Opplev naturen sammen med barna: Blomster, smådyr, mosetegninger på steiner, vanndammer og underlige skyer; alt kan danne utgangspunkt i en spennende fortelling. Lær ungene å se seg omkring og følge med. Lær dem navn på fjell og vatn. De får orienteringsevnen innarbeidet. Et fjell ser annerledes ut fra en side enn en annen. Barna utvikler en kjærlighet til fjellet og naturen som varer hele livet.

Egen sekk

Allerede fra femårsalderen kan barn motiveres til å bære noe av sin oppakning. Ha sjokolade, saft, spade, og bamsen eller andre kjære ting i sekken. Husk likevel at dette er individuelt, noen bærer sekk tidligere, andre senere. Det er svært varierende hvor mye et barn klarer og har lyst til å bære. La dem selv bestemme om de vil gå med eller uten sekk og hva de vil bære.

Variasjon

Det er viktig med variasjon for at ungene skal få maksimal glede av turen. Dere kan

for eksempel ligge over en ekstra natt på hytta før dere fortsetter fotturen. Dere kan også finne på noe helt annet en dag som å ta en bil- eller busstur og besøke en by eller bygd i nærheten av der dere er.

Barnas utstyr

Klær

Undertøy er viktig. Det må være varmt og det må være med nok skift. Langt undertøy trengs både sommer og vinter. Ull anbefales framfor bomull, men kunstfiber innerst mot kroppen og ull ytterst er også bra. Mellomlaget kan gjerne være skjorte, tynn genser eller liknende, samt en eller flere ullgensere. Det vindtette ytre laget er meget viktig. Husk også votter og lue. Ullvotter med vindovertrekk er ypperlig og lua må være tett, gjerne med øreklaffer. Skjerf og hals må tas med og gode solbriller er viktig. Fottøyet bør være solid. Joggesko/lærsko og gummistøvler er en brukbar kombinasjon om sommeren. Velg gummistøvler med god gripeevne. Fjellstøvler er et enda bedre valg. De gir bedre grep og fin støtte til foten.

Sekk

Helt små barn kan bruke barnehagesekk, men de fleste av dem er ikke gode å bære over tid. Større barn kan bruke skolesekken sin, men heller ikke disse er alltid gode å bære hele dagen. Det er mer motiverende å ha en egen tursekk, men strengt nødvendig er det ikke i begynnelsen.

Sovepose

Til barn under sju-åtte år finns det barnesoveposer som er smale og korte. Vi anbefaler å velge en modell med glidelås. Det gir bedre luftemuligheter. En slik pose er også fin som pulkpose hvis den er av tolagstypen. Den kan også fungere fint til sommertelting. Barn over 140 cm kan med fordel bruke de kortere «kvinneposene». Disse er lettere å bære, og gir mer varme for små personer enn «mannsposene» som har større volum. Ved overnatting på betjente og selvbetjente hytter sommers tid er lakenpose tilstrekkelig.

Allerede fra 5-årsalderen kan barn motiveres til å bære sekk. La ungene selv bestemme om de vil gå med sekk, og hvor mye de vil bære. Bilde fra Storlidalen med Tovatna og Innerdalsporten.
Foto: Stig og Unni Bakke



Å ha med venner gjør at motivasjonen øker hos barna. Trollhetta i bakgrunnen.
Foto: Stig og Unni Bakke

FAST OPPHOLD PÅ TTs HYTTER

Hvis dere synes det blir for langt mellom hyttene eller foretrekker et stamkvarter i fjellet, er fast opphold et godt alternativ. Dere bor på en av våre betjente eller selvbetjente hytter og går dagsturer derfra. På de betjente hyttene bør du bestille plass på forhånd. Lengden på dagens tur bestemmer dere selv. Barna stortrives med stor plass både inne og ute og får gode venner blant de andre som bor på hytta. Det er gunstige barnerabatter på fast opphold.

TROLLHEIMEN

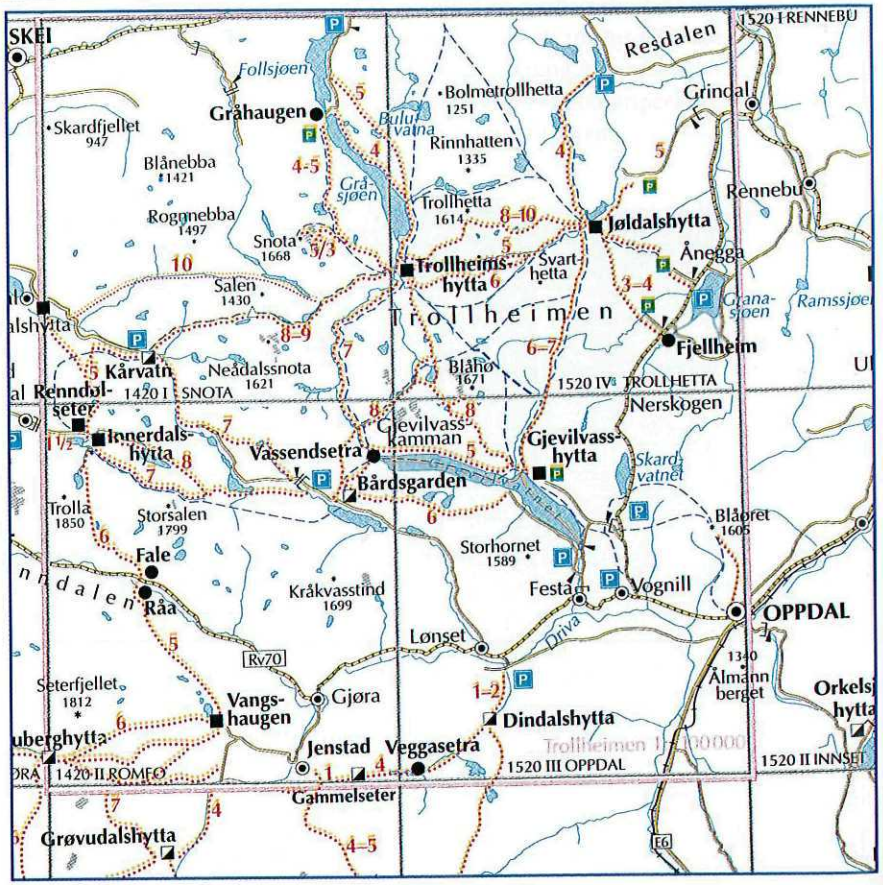

Rabatt for barn

Barn fra 0 til og med 5 år bor gratis. Det forutsetter at de ikke bruker egen seng, men at de ligger sammen med foresatte. Hvis de bruker egen seng, betales halv pris på losji (maten er gratis). Barn fra 6 til og med 15 år betaler halv pris for losji og faste måltider. Familier som er medlemmer og har barn under 12 år, har fortrinnsrett. Ingen behøver å vike plass når beskjed ikke er gitt innen kl. 20.00.

SYLAN

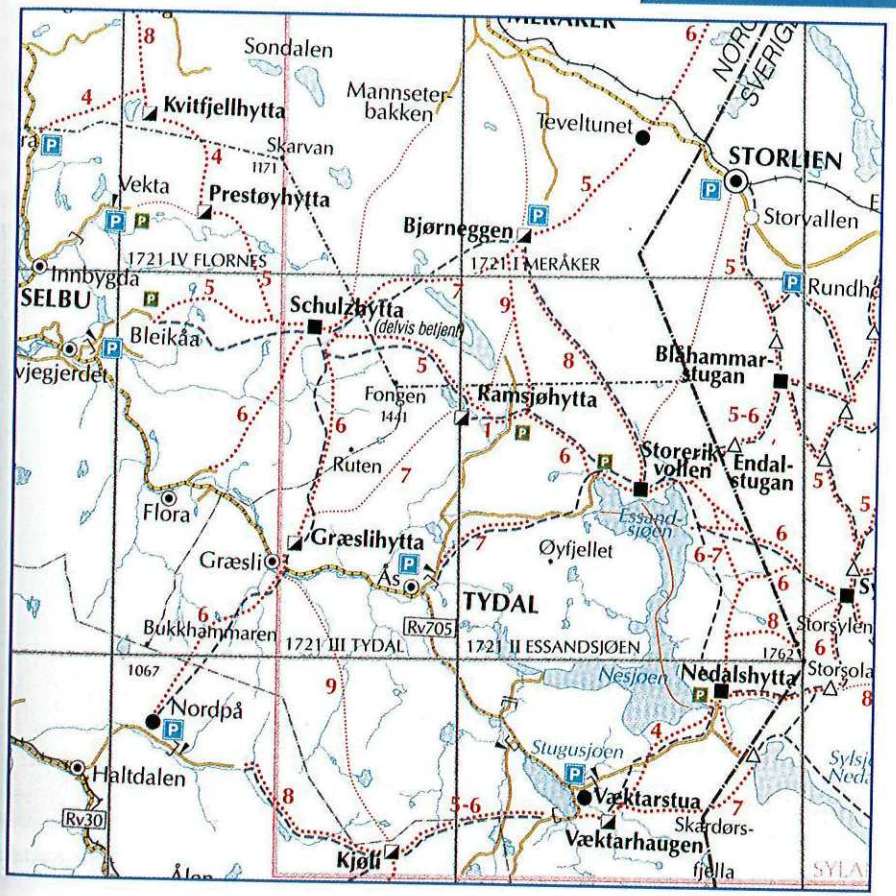

Muligheter i Trollheimen

Gjevilvasshytta er betjent og har 62 senger, strøm, dusj og badstue.

Hytta har lett adkomst med bilvei helt fram (sommer). Den består av to koselige tømmerbygninger hvorav den eldste er fra ca 1740. Hytta er idag fredet. Gjevilvassdalen har lange tradisjoner som seterdal. En stor og fin badestrand ligger et stykke nedenfor hytta. Seterveiene i området kan utmerket brukes til sykling. Bekken straks øst for hytta er fint egnet til spennende gjelvandring. Korte dagsturer kan gjøres til Håmmårsetra og Tyrikvamfjell. Spør etter hyttebrosjyren.

Jøldalshytta er betjent og har 56 senger og dusj.

Det er fire kilometer langs traktorvei fra parkeringsplassen på Jølhaugen og til hytta (sommer) som er en tømmerbygning fra 1918. Jøldalen er en gammel seterdal. Hvis det ikke er vær for bading i «dødisgropa» vest for hytta, kan dere i stedet bruke kanoen på Jølvatnet. Her er gode fiskemuligheter. De mange fangstgropene rundt hytta kan være utgangspunkt for familiens letekonkurranse. Spør vertinna om råd. En sykkeltur på traktorveien innover dalen kan kombineres med fotturer oppover i de slake dalsidene. Plukking av multer omkring de store myrområdene kan gi gode resultater. Spør etter hyttebrosjyren.

I tillegg til mange fine turer i nærområdene til hyttene, er fjelltoppene spennende for barna. Utsikt fra Blåhø mot Kamtjerna. Foto: Stig og Unni Bakke.

Bårdsgarden er selvbetjent og har 18 senger, strøm og dusj.

Helårsvei. Fjellgården ligger langt inne i Storlidalen sør for Gjevilvassdalen. En del av hovedbygningen er selvbetjent kvarter, drevet etter avtale med TT. Standarden er noe høyere enn det som er vanlig for selvbetjeningshytter. Av ting med interesse for barn nevnes fjøs med melkekyr, fiske i Ångårdsvatnet og Tovatna med mulighet for leie av robåter med redningsvester. Det er fin vei å sykle på inn til Tovatna (stengt for biltrafikk fra Storli). På Bortistu er det gårdshistorisk museum. Fangstgroper på rekke og rad oppe i Halsen er morsomme å lete opp. Turmulighetene rundt Storlidalen er meget gode både sommer og vinter.

Kårvatn er selvbetjent og har 40 senger, strøm og dusj.

Helårsvei. Gården Kårvatn ligger oppe i Todalen på Nordmøre. Den gamle kårstua («Målastua») og et nytt tilbygg på et annet av våningshusene er selvbetjent kvarter, drevet etter avtale med TT. Bygningene er innredet spesielt til formålet. Standarden er noe høyere enn det som er vanlig for selvbetjeningshytter. På gården finnes kyr, og tre meter fra hytteveggen renner en fiskerik elv forbi. I fjellvatna kan du få stor fisk. Avstanden inn til fossene i Naustådalen eller badekulpen i Gammelseterdalen (der oppstigningen til fjellet starter) er behagelig kort. Den litt lengere strekningen opp til Naustådalssetra er kanskje også mulig å klare.



Å ha med sykkel ved fast opphold på Jøldalshytta, Gjevilvasshytta , Nedalshytta eller Storerikvollen gir store muligheter. Traktorveiene innover forbi Jøldalshytta er fine å sykle på og er uten trafikk. Foto: Roar Nålsund.

Muligheter i Sylan

Nedalshytta er betjent med 52 senger, strøm, dusj og badstue.

Hytta har lett adkomst med bilvei helt fram (sommer). Nåværende hytte er fra 1972 da Nedalen ble demmet ned og gammelhytta måtte rives. Korte dagsturer kan gjøres, bl.a. til Nedalsklumpen og fossen i Ekorråa. En vandring langs Geitbekken i Nordskardsfjellet med alle badekulpene anbefales. Det arrangeres sommerleir for barn på hytta tidlig på sommeren. Nesjøen rett nedenfor hytta er viden kjent for rikt fiske. Hvorfor ikke se etter multene mens dere bor på hytta? Det er bra bademuligheter i Nea der veien krysser elva. Spør etter hyttebrosjyren.

Storerikvollen er betjent med 64 senger, strøm og dusj.

Det er fire kilometer langs traktorvei, som kan sykles, fra parkeringsplassen i Sankåvika og til hytta som er en koselig tømmerbygning fra 1923. Seterdrifta på vollen sluttet i 1972 men har tradisjoner i området fra før 1718. Badestrand i Essandsjøen ved båtkaia. Korte dagsturer kan gjøres til Blåkkåkleppen nord for hytta og til hengebrua over Djupholma. Det flate terrenget rundt hytta gjør stiene i området lettgåtte. Det arrangeres familiehelg på hytta tidlig på sommeren. Det er godt fiske i Essandsjøen. Plukking av multer omkring de store myrområdene kan gi gode resultater. Spør etter hyttebrosjyren.

FIRE FORSLAG TIL BARNEVENNLIGE TURER

TUR I: Gjennom Dindalen og Lindalen til Gjøra.

En vandring i seterdaler nord på Dovre med barn fra 5-6 år og oppover.

Se kart lenger foran

Denne turen går parallelt med Sunndalen på den nordlige delen av Dovre. Stien passerer 3 overnattingssteder (en privat og to turistforeningshytter). Korte avstander mellom hyttene og små høydeforskjeller langs ruta (med unntak for bakkene i starten) gjør den meget barnevennlig. Hvis du bruker en dag mellom hver hytte, kan turen vare i 4 dager medregnet opp- og nedreise, men den kan også gjennomføres på en helg. Med barn kan en bo flere netter på samme hytte slik at turen kan varieres på mange måter. Hyttene er utstyrt for selvhushold med unntak for Veggasetra som har enklere standard. Selvhushold betyr at mat kan kjøpes der, men du må tilberede den selv. Hele området ligger meget flott til hvis du vil bruke en dag eller to til toppturer, og Svartdalen bør dere besøke (egner seg best for større barn).

Første dag

Ta av sørover fra Rv 70 straks øst for Lønset, merket med skilt Dindalshytta (Trondhjems Turistforening). Her går det jevnlig rutebuss mellom Oppdal og Sunndalsøra.

Bekker og vatn er viktig for barn. På fine dager kan du bade i Essandsjøen nedenfor Storerikvollen. Foto: Vigdis Heimly.



Dindalshytta er TTs hytte på ruta gjennom Dindalen og Lindalen. Hytta er trivelig å være på, og omgivelsene gir muligheter for fine turer. Foto:Vigdis Heimly.

Med bil kommer du helt fram til gården Blokkhus. Parkeringsplass like før gården (traktorveien er stengt med bom). Stien går gjennom gården og følger traktorvei helt fram til hytta (4 km). Bratt stigning de første to kilometerne. Dindalen er gammel seterdal, og du passerer flere av setrene den første dagen. Hyttas historie starter i 1934 med flytting av en gammel høyløe i grovt tømmer. Den er senere påbygd flere ganger, senest i 1945. Dindalshytta har særpreg, peis, 11 senger, badekulp og rabarbraåker. Den er låst med DNTs standardnøkkel. Dindalen er et naturlig startsted for lengre fotturer sørover på Dovre. Mer informasjon om hytta og Dindalen finner du i TTs årbok 1984.

Andre dag

går vi til Veggasetra (privat). Traktorveien følges helt fram til setra (7 km) i åpen bjørkeskog langs bunnen av dalen. Terrenget er lett å gå. Omtrent midtveis passeres vannskillet mellom Dindalen og Lindalen. Veggasetra, som fortsatt har gammeldags seterdrift med melkekyr og produksjon av smør og ost, tar imot overnattingsgjester. Hvis det er ønskelig serverer vertskapet middag (rømmegrøt og spekemat). Stedet ligger idyllisk til i østenden av Storvatnet. En rotur blant alle ryggene og øyene kan bli en spennende opplevelse når du vet at fisken biter villig. Mot en liten avgift kan du leie både kano, robåt og fiskeutstyr inklusive 4 garn. Sør for vatnet ligger mektige fjell som Blåfjellet (1715), Snøfjellkollen (1777) og Svartdalskollen (1857). Setra har 14 utleiesenger fordelt på tre små hus. Det har vært drift på setra sammenhengende fra ca. 1874 og fram til i dag. Overnatting kan bare skje sommers tid mens vertskapet er på setra (Johan Veggen på Lønset).

Tredje dag

går turen videre til Gammelsætra, Kristiansund og Nordmøre Turistforenings (KNTs) nylig restaurerte og ombygde seteranlegg. Etappelengden er 6 km langs sti og traktorvei i flatt og dels åpent terreng. Setra lå lenge ubrukt, men ble rundt 1990 reddet fra å råtne helt ned. Gjennom dugnadsarbeid er husene satt i stand igjen og resultatet er blitt en selvbetjeningshytte med særpreg. Seterdriften i området går tilbake til 1700-tallet . Vi befinner oss nå midt i et område svært rikt på spor fra innlandsisens tilbaketrekning. Her finnes rikelig med grusrygger, hauger, grytehull og terrasser. De siste er avsatt i en bredemt sjø. Dette naturens skuespill er beskrevet i DNTs årbok 1931. Området er også kjent for et rikt planteliv på høyde med Knutshø på Dovre og Trollheimen. Den største severdigheten for barn er nok de fire fossene som ligger straks vest for setra. Det går merket sti ned til flere av dem. Mer info om Gammelsætra finnes i KNTs årbok 1989 og 1990.

Fjerde dag.

Avslutning via Jenstad (4 km) og videre nordover til Gjøra i Sunndalen (6 km). Veien fra Jenstad mot Gammelsætra kan kjøres med bil mot avgift til toppen av bakkene. Rutebuss mot Oppdal eller Sunndalsøra, eller tilbake til Lønset for dem som har bil ved Blokkhus.

TUR II: I åpent skogsterreng til Kvitfjell og langs Garbergselva.

Lett fottur i vennlige Selbufjell med barn fra 8 år og oppover.

Dette turforslaget går i et område som egner seg godt som begynnerterreng for barnefamilier som vil prøve seg på den første hytte-til-hytte-tur. Avstanden fra vei til hytte og mellom hyttene varierer mellom 8 og 12 km. Rutene har ingen store stigninger og går mest i rolig terreng.

Vi anbefaler å starte turen på ***Vekta*** hvor det finnes parkeringsplass. Hit kommer du enten med bil helt fram eller buss til Garberg og videre med drosje (bomavgift). Vekta ligger i krysset mellom mellom seterveiene mot Tuva og Stråsjøsetra. Vinterstid er det oftest brøytet fram til der veien mot Hovsvollen tar av fra veien til Vekta (et par km nedenfor Vekta). Det er mange hytter i området og dalen er mye brukt til dagsturer. Det er derfor gode muligheter til å finne skispor i dette området på senvinteren.

Første dag.

Turen inn til Prestøyhytta (NTT) følger umerket sti i flatt terreng (8 km). Både langs Stråsjøen og framover forbi de store myrene (naturreservat) er det en del våte strekninger. Over Prestøyvollen (tidligere setervoll) er stien ganske utydelig. Etappen avsluttes med å skrå opp gjennom den åpne skogen

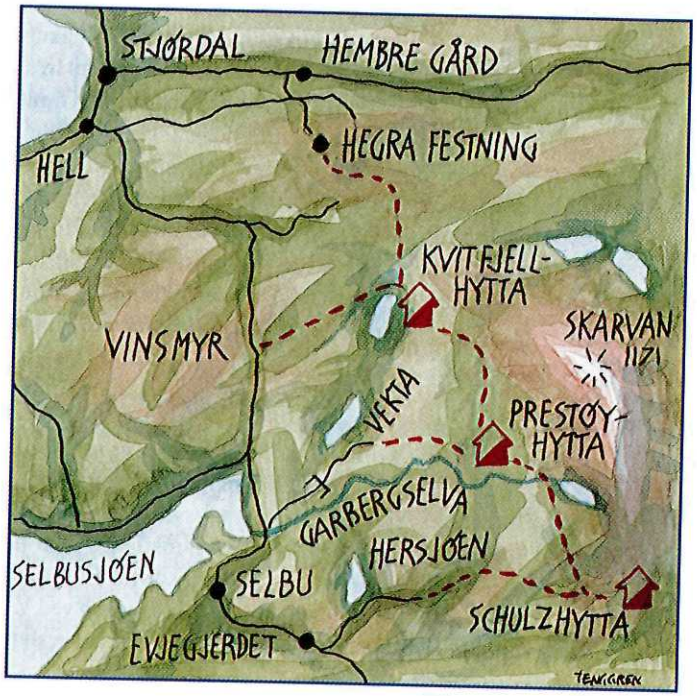

fram til hytta (620 moh) som er selvbetjent med 8 senger. Hytta ble bygget i 1983 som en del av en framtidig sammenhengende fotrute mellom Østersjøen og Trondheimsfjorden. Hytta ble gitt som gave til TT som ga den videre til Nord-Trøndelag Turistforening.

Våtmarksområdet rundt Stråsjøen og 5 km østover langs Garbergselva ble vernet som naturreservat i 1983 på grunn av særdeles rikt dyreliv. Området mellom Skarvan i nord og Melshogna med Roltdalen i sør er foreslått vernet som nasjonalpark på grunn av naturverdier og urørthet.

Andre dag

Vi anbefaler at du overnatter på Prestøyhytta også kommende natt. Dagen brukes til en kortere eller lengere tur opp mot fjellmassivet Skarvan. Høyeste toppen ligger 1171 moh. Etter en relativt kort tid til fots begynner utsynet å bli ganske vidt utover store deler av Trøndelag.

Hvis ungene ikke liker å gå motbakker denne dagen, kan dere alternativt følge den merkede stien østover mot Schulzhytta for å lete etter badekulper eller fiskeplasser i Garbergselva borte ved Høystakken. Elva har laget et gjel i fjellet i dette området, og stien krysser høyt over på en bro.

Tredje dag

Denne etappen er ca. 10 km, og går langs merket sti i småkupert terreng fram til Kvitfjellhytta (NTT). Vardingen begynner med å stige opp fra hytta (620 m) mot vestsiden av Gråfjellet (730 m) og tar nordover på østsiden av Grønfjellet. Over høydedraget er det flott utsikt bakover til Kvernfjelldalen, vestover mot Selbu og etter hvert nordover mot Sondalen. Merkingen går ned i trivelig, variert og åpent fjellskog- og myrterreng. Etter at fylkesgrensa er passert, dreier vardingen vestover, krysser vestre Tverrsona (410 m) og fortsetter vestover til Kvitfjellhytta (510 m) som er selvbetjent med 10 senger. Kvitfjellhytta ligger vest for Vollsetbekken ca. 200 m nord for fylkesgrensen. Hytta ble bygget i 1983 som en del av en framtidig sammenhengende fotrute mellom Østersjøen og Trondheimsfjorden. Hytta ble gitt til Nord-Trøndelag Turistforening.

Fjerde dag

Avslutningen fram til Vinsmyr er ca. 12 km og går over snaufjell i starten men kommer etter hvert ned i skog- og myrterreng fram. Turen starter med å følge merkingen nordover mot Hegra. Litt nord for der stien krysser over osen på Gråvatnet (486 m), tar merkingen vestover sørvestryggen av Ertsgardsfjellet (600 m) som følges ned i fjellskogterreng og videre langs gammel setersti sør for Litle Leksdammen (473 m). Stien følges vestover forbi Elvervollen og fram til riksveien ved Vinsmyr. Her er bussholdeplass og stor parkeringsplass 400 m nord for der stien avslutter ved veien.

TUR III: Badetur til Nordskardsfjellet.

Dagstur med barn fra 6 år og oppover. Kan gjøres med utgangspunkt fra Nedalshytta.

Hvis du har med deg barn på tur i området omkring Nedalshytta i Sylan, bør følgende korte fottur være av interesse. Den er litt spesiell på grunn av terreng og opplevelser underveis. Den byr på mange bademuligheter, og dere har derfor størst utbytte av turen i godt og varmt vær.

Nordskardsfjellet er grensefjell mot Sverige og ligger øst for Stugusjøen og sør for Nesjøen. På nordsiden av fjellet er det kort avstand fra Sylsjøveien og opp til toppen som på kartet er merket med 1529 moh. Det blir en høydeforskjell på drøyt 600 m mellom veien og toppen.

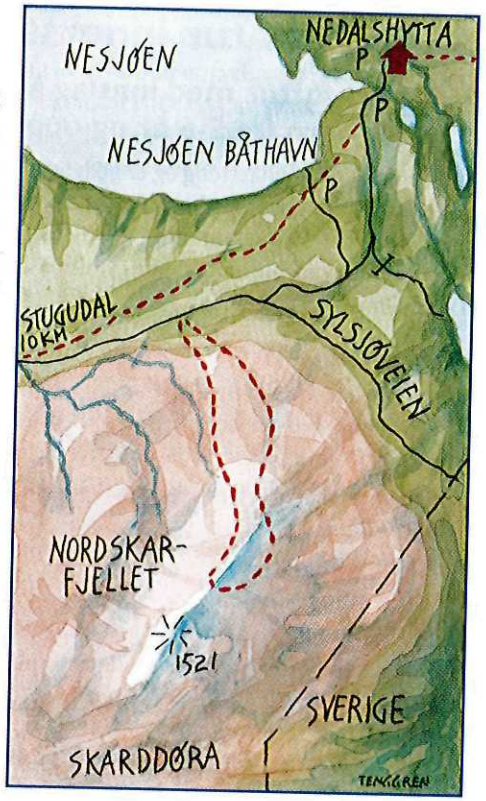

Å gå på svaberg

Det spesielle med denne turen er at når du følger den østligste bekken (Geitbekken) som kommer ned fjellet, kan du spasere på renspylt svaberg av granitt helt til topps, med unntak av den første kilometeren sørover fra veien. Berget har sprukket opp nær parallelt med terrengoverflaten slik at en enkelte steder kan få inntrykk av at en går i en steintrapp med nokså lange trinn. Det renspylte berget langs bekken har en bredde på kanskje 30-40 m nederst i dalen og blir over 150 m bred når en kommer nærmere toppen.

Mange badekulper

Etter at du har vandret ca 1,5 km langs bekken, kommer du til et slakere parti i dalen flere kulper som ligger der som perler på en snor. De er små og relativt grunne (1-1,5 m på det dypeste). Bunnen kan bestå av glatt fjell eller sand og grus. Kulpene egner seg utmerket til bading. De lave strykene eller fossen der bekken renner ut i kulpen, er utfordrende for unger som vil vasse motstrøms.

Fjellskred

Nedturen kan legges langs ryggen øst for svabergsruta. Bakken er stort sett slett og fin å gå på, også for slitne barneføtter. Når du passerer kote 1300 kan du nede i skråningen på høyre side av ryggen (mot Sylan) se et fjellskred som aldri ble noe skikkelig skred. Det stoppet opp etter å ha beveget seg bare 10-15 m. Det har en utbredelse på ca. 300 x 500 m. Fjellsprekkene i toppen av skredet kan være dype.

Alternativ nedtur

kan legges om nabobekken som ligger en kilometer lenger mot vest. Her er det også svaberg på begge sider av bekken, og en rekke kulper egnet til å bade i. Her finner du muligens også den fineste av alle kulpene i området. Ha en trivelig og litt anderledes fottur!

TUR IV: Variert tur innerst i Gjevilvassdalen.

Lett fottur med innslag av båttransport og seterliv for barn fra 5-6 år og oppover.

Denne turen går i lett terreng og er godt egnet som begynnertur for små barn. Den kan varieres på flere måter med mer krevende opplegg i takt med stigende ambisjoner hos ungene. Vi har forutsatt at turen gjøres mens Vassendsætra er åpen (juli og august). Opplysninger om Gjevilvasshytta, Vassendsætra og båtruta på Gjevilvatnet får du hos Trondhjems Turistforening.

Første dag

Transport inn til Gjevilvasshytta. Fra Festa ved riksvei 70 og langs bilveien (bomavgift) inn til hytta er det ca. 12 km. Hvis det ennå er litt igjen av dagen anbefales å besøke den store badestranda nedenfor hytta. Du følger veien litt over en kilometer før du kommer dit. Stranda er ca. 1,5 km lang og er lett å få øye på fra tunet foran hytta. Den heter Rauøra, men kalles for Gullkysten på folkemunne. Gjevilvatnet er regulert, men det er normalt fylt helt opp om sommeren.

Andre dag

Denne etappen er kort målt i meter. Vi skal inn til Vassendsætra og overnatte der. Gå ned til Rauøra/badestranda hvor du går ombord i turistbåten som frakter deg og dine inn til Vassenden (innerst i Gjevilvatnet). Båten har vanligvis avgang fra Rauøra midt på dagen. Opp til setra er det omkring 500 m å gå. Stedet er privat, drives som seter og tar imot overnattingsgjester. Her finnes både kyr, sau, høner, geiter, katt og hund. Du bør ringe og bestille plass på forhånd. Det er selvfølgelig pent over alt i Trøndelag når sola skinner, men båtturen under Gjevilvasskamman er spesielt flott. Utsikten fra setra er slettes ikke dårligere.

Tredje dag

Her kan turen avsluttes ved å ta båten tilbake til Gjevilvasshytta om ettermiddagen etter å ha brukt dagen på eller i terrenget omkring setra. Det er også mulig å gå tilbake til hytta på den merkede stien langs vatnet. Et besøk på Reinsbekksetra underveis kan anbefales. Setra er ikke i drift, men anlegget er godt bevart med en rekke hus og steingjerder.

Alternativt kan fotturen fra Vassendsætra forlenges ved å gå videre 2 til 3 timer (eller drøyt 5 km) på merket sti til Bårdsgarden i Storlidalen (kvarteravtale med TT/selvbetjent). Det er full drift på gården og mange kyr i fjøset.

Fjerde dag

Retur fra Bårdsgarden til Gjevilvasshytta kan gjøres i løpet av en dag takket være båttransporten på Gjevilvatnet. Du følger stien fra dagen før tilbake til Vassendsætra og båt videre om ettermiddagen. Straks nord for vannskillet mellom Storlidalen og Gjevilvassdalen går stien nær en strekning av elva som er godt egnet for bading. Her renner den rolig gjennom flere svinger, og bunnen er dekket av sand. Ellers kan vertskapet på setra eller Bårdsgarden sikkert fortelle deg hvor du finner det store fangstanlegget som ligger tett inntil stien i nærheten av det samme vannskillet.

Alternativer

Stien tilbake til Gjevilvasshytta langs vatnet er allerede nevnt. Lengden er 12-13 km. Hvis barna viser interesse for å gå litt lenger eller litt mer krevende turer, er det en mulighet å gå opp til toppen av Okla (opp og ned samme vei) den dagen man går fra Bårdsgarden til Vassendsætra. Man bør da regne med å overnatte på setra. Turforslaget blir da en dag lenger enn det som er beskrevet. Terrenget rundt både Vassendsætra og Gjevilvasshytta byr på en rekke muligheter for barnevennlige turer, alt etter motivasjon og kondisjon. Turen er beskrevet med start på Gjevilvasshytta, men den kan like gjerne starte på Bårdsgarden som også ligger ved vei.

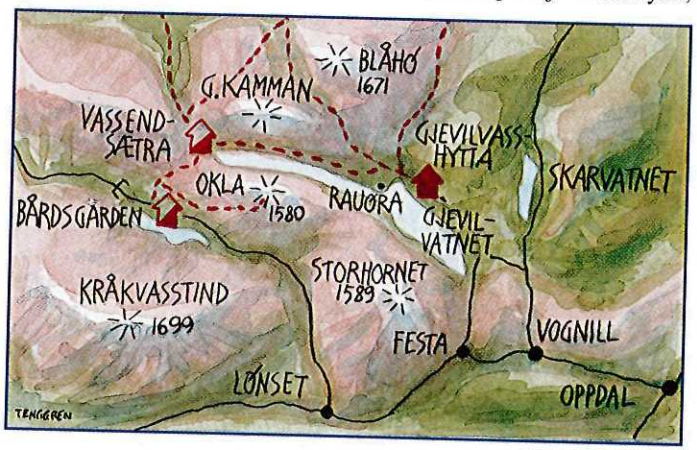



Brua over Innerdalselva med Innerdalstårnet bak.
Foto: Stig og Unni Bakke.

Flere opplysninger:

Trondhjems Turistforening har laget hyttebrosjyrer for flere av hyttene. TTs håndbok Trollheimen og Sylan gir fyldig orientering om hytter, ruter, fiskemuligheter osv Opplysninger om åpningstider er med i informasjonsmateriell fra foreningen. TT.s administrasjon kan gi svar på spørsmål og gir hjelp til planlegging av turer.

Trondhjems Turistforening

Tlf.: 73 92 42 00 • Faks: 73 92 42 01
TT på internett: http//www.hvg.unit.no/tt/

TT's hytter – mange oppgaver og nye utfordringer

av Jan Fredrik Kvendbø, leder i byggekomiteen i TT

Byggevirksomheten i 1996

Det er byggekomiteen og utstyrskomiteen som sammen med administrasjonen har oppfølgingsoppgavene knyttet til foreningens bygninger, innredning og utstyr. Trondhjems Turistforening har en verdifull, stor og krevende bygningsmasse å holde i hevd og videreutvikle. Ser vi på TTs budsjett, er innsatsen på byggesiden i prinsippet delt i tre mellom rene byggeoppgaver, større vedlikeholdsarbeider og utgifter til det løpende vedlikeholdet.

Bygge- og vedlikeholdsvirksomheten i de senere årene har vært omfattende. Fremdeles gjenstår betydelige arbeider om vi relativt kortsiktig skal fremstå med en bygningsmasse som er i god stand med tanke på det rent bygningsfysiske, og som samtidig er i overensstemmelse med stadig nye krav fra myndighetenes side.

Betjeningsbolig og selvbetjeningskvarter på Storerikvollen

I 1996 er det to større byggeoppgaver som er blitt gjennomført. På Storerikvollen ble ny selvbetjenings-/sikringshytte tatt i bruk fra sommeren 1996. Opprinnelig var denne hytta planlagt som en kopi av selvbetjeningshytta på Jøldalen. I planprosessen kom det imidlertid innvendinger fra arkitekthold som mente at dette neppe var den riktige utformingen for ei hytte på Storerikvollen. Hytta skulle tilfredsstille flere forhold. Foruten hovedfunksjon som selvbetjeningshytte skulle den fungere som betjeningsbolig i perioder med betjent drift. Et viktig moment var at løsningen måtte gi mulighet for en fremtidig utbygging av en ny soveavdeling. Etter en omfattende planprosess med bl a flere drøftinger i foreningens ansvarlige organer, ble det vedtatt å satse på sivilarkitekt Jan Ivar Bruheims forslag om en 2 etasjes hytte. Denne løsningen var godt tilpasset den øvrige bebyggelsen på Storerikvollen og utsikten til Sylmassivet, Essandsjøen og Remskleppen ble fint ivaretatt. Hytta har 16 senger ved selvbetjent drift.

Byggingen startet sommeren 1995 og var stort sett avsluttet til påsken 1996. Hytta ble behørig innviet samtidig med feiringen av Storerikvollens 100 års jubileum den 21. juni 1996. Ved denne anledningen ble det forøvrig etter en forutgående «avstemmingsprosess» bestemt at hyttas navn skal være «Remslistuggu» etter Remskleppen som er nærmeste fjell i området mot øst.

Prosjektet hadde en økonomisk ramme på kr. 656.000 inklusive innredning og utstyr.