

Merking tar opp både fra turistsentret Væktarstua og fra området ved idrettsbanen. Vinterrutene følger i hovedtrekk sommerrutene. Det går ofte scooterspor opp til Væktarhaugen, men vær oppmerksom, for her kan det være mange scooterspor.

89. VÆKTARHAUGEN - NEDALSHYTTA, OM SKARDØRA 19 km

7 timer, slak. Vardet. Ruten går gjennom Skardøra, som er en mektig «port» i Skardørsmassivet. Herfra tar ruten nedom Sylsjøen (Nedalssjön er svensk betegnelse) og følger dels gamle anleggsveier fram til Nedalshytta. Det er merket og vinterstaket en direkterute nord for Skardørsmassivet til Nedalshytta (4 timer). Denne ruten er mindre interessant å gå.

Ta opp fra hytta (779 m) østover og etter merkingen som går i jevn, slak stigning i stort sett tørt, åpent fjellterreng oppover til Skardøra (1090 m). Her krysses riksgrensen ved grenserøys 153. Utsikten er flott ut over Sylsjøen og framover til Helagsfjellene og Sylmassivet. Stien tar slakt utfor i småkupert terreng ned mot Sylsjøen (850 m). Før demningen dreier stien ned på anleggsveien. Merkingen følger dels veien og går dels etter sti i småkupert fjellterreng nedover langs Nea (regulert elv) til veibrua. Veien følges det siste stykket opp til hytta (785 m).

Vinterstid følges i store trekk samme rute i starten. Fra Skardøra anbefales å stige svakt opp til kollen (1165 m) (grenserøys 153A) og derfra renne ned dalen mot hytta. Denne ruten er ikke staket.

Vinterstaking tar fra hytta opp av skogen, går nordover og parallelt med veien innover mot Nedalshytta.

Verneområder

ROLTDALEN OG GARBERGELVA - foreslåtte og eksisterende verneområder

Det er bestemt at Roltdalen skal bli nasjonalpark i forbindelse med Stortingets behandling av den nye nasjonalparkplanen våren 1993. Prestøyan - Stråsjøen naturreservat ble opprettet 23.12.83.

Roltdalen og Garbergelva omfatter store vegløse områder med myr, skog og fjell. Tidligere var dette viktige utmarksområder for bygdene i Selbu, og vi finner spor etter både tømmerfløting, kvernsteinsdrift, tjærebrenning og gruvedrift. Fast bosetting har det også vært her, og de mange setervollene er fremdeles viktige elementer i landskapet.

Barskogen i Roltdalen er vurdert som meget verneverdig. På grunn av virksomheten i dalen finner vi ikke urskog. Skogen har likevel et urørt preg. Vi kan finne gran på over 300 år og enda eldre furu. I denne villmarka finnes også streifdyr av bjørn, fjellrev og gaupe.

Ved slutten av istiden lå det en bredemt sjø i øvre del av Roltdalen. Flere steder vitner strandlinjer i ulike høyder om dette. Ved Stormoen og Svenskmoen finner vi elvedeltaer som er dannet i bresjøen.

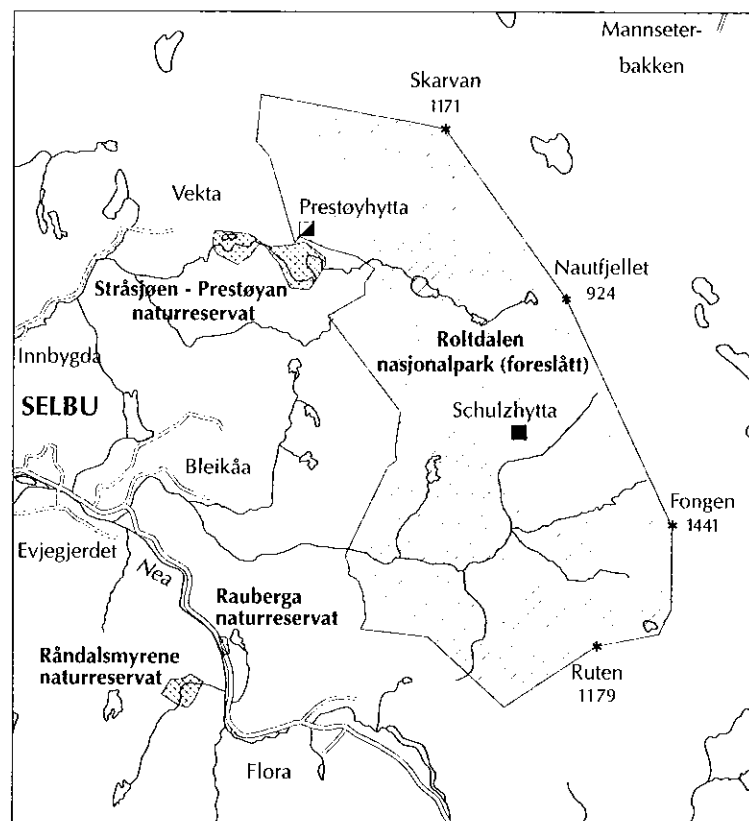
Roltdalen og områdene langs Garbergelva byr på rike naturopplevelser til alle årstider. Likevel er de forholdsvis lite brukt av fotturister. For Stråsjøen - Prestøyan er det fastsatt verneregler. Det er bl. a. forbud mot jakt og slipp av hund og bruk av båt innenfor naturreservatet. Det er heller ikke lov å fjerne planter.

SYLENE - foreslått som landskapsvernområde






Det er bestemt at Sylene skal bli landskapsvernområde i forbindelse med Stortingets behandling av den nye nasjonalparkplanen våren 1993. Et stort tilgrensende område på svensk side er også foreslått som nasjonalpark. Rangledalen naturreservat i Nord-Trøndelag ble opprettet 26.8.88.

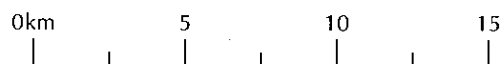
Det meste av den foreslåtte nasjonalparken ble fredet allerede i 1917 som plantefredningsområde. Dette var den første store områdefredningen i Norge. Fredningen står fremdeles ved lag, men verdifulle deler av det opprinnelige verneområdet gikk tapt i forbindelse med neddemningen av Nesjøen/Essandsjøen.

Den foreslåtte nasjonalparken er svært rik på avsetninger fra slutten av istiden, bl. a. et stort antall eskere og israndavsetninger. Kvartærgeologien i deler av området er vurdert som meget verneverdig.



Tegnforklaring

-  Stråsjøen - Prestøyan, Rauberga og Råndalsmyrene naturreservater
-  Foreslått nasjonalpark i Roltdalen (foreløpige grenser)
-  Turisthytte
-  Selvbetjent turisthytte
-  Vei



Sylene har trukket til seg botanikere i lang tid – det er gjort mange og grundige undersøkelser her gjennom 140 år. I dag finner vi de mest verneverdige myrene nord og øst for Essandsjøen. Deler av disse er allerede fredet i Rangledalen naturreservat, mens resten ligger innenfor de foreslåtte nasjonalparkene i Norge og Sverige.

En norsk-svensk jervestamme har tilhold i Sylene. Her finnes også fjellrev, og streifdyr av bjørn, ulv og gaupe.

Siden Sylene er et av Norges mest populære fjellområder, er det nødvendig å ta spesielle hensyn. For å hindre slitasje på myrene og lette fremkommeligheten er det mange steder bygget klopper over lange strekninger. For Rangledalen naturreservat gjelder spesielle verneregler, bl. a. er det ikke lov å fjerne planter.

