



Denne fangstgropa ligger drøyt 100 m rett vest for Jøldalshytta og tett inntil stien til Resvatnet. Den er en av seks groper som ligger på linje mellom seterveien og Jølvatnet.

Den samme hytta ligger midt i et område med fangstgroper. Innenfor en avstand av ca. 250 m østover og 250 m vestover fra hytta fant vi i 1991 11 groper fordelt på tre steder. De er gravd ut i morene og er derfor delvis rast sammen. Men størrelse og innbyrdes plassering gjør at de er lett å kjenne igjen. Vi skal merke noen av dem i terrenget slik at folk flest kan avlegge dem et besøk.

Seterveien fra Jølhaugen til Svartådalen er stengt for allmenn motorisert ferdsel og er godt egnet til sykling. Vi ønsker å kunne leie ut sykler på hytta, men foreløpig er denne planen lagt på is, hvis ikke noen skulle finne på å gi oss én eller flere sykler for slikt bruk.

Denne personen vil TT bruke på alle plakater og oppslag som forteller om aktivitetene som er omtalt i teksten. Kanskje treffer du figuren igjen på en av de betjente hyttene i sommer.



Badetur til Nordskardsfjellet

Av ROAR NÅLSUND

Hvis du har med deg barn på tur i området omkring Nedalshytta i Sylene, bør følgende korte fottur være av interesse. Den er litt spesiell på grunn av terreng og opplevelser underveis. Den byr på mange bademuligheter, og turen gjør seg kanskje derfor best i godt vær.

Nordskardsfjellet er grensefjell mot Sverige og ligger øst for Stugusjøen og sør for Nesjøen. Fra nordsiden av fjellet er det kort vei fra Sylsjøveien og opp til toppen som på kartet er merket med 1529 m.o.h. Det blir en høydeforskjell på drøyt 600 m mellom veien og toppen.

Å gå på svaberg

Det spesielle med denne turen er at når du følger den østligste bekken som kommer ned fjellet, kan du spasere på renspylt svaberg av granitt helt til topps, med unntak av den første kilometeren sørover fra veien. Berget har sprukket opp nær parallelt med terrengoverflaten slik at en enkelt steder kan få inntrykk av at en går i en steintrapp med nokså lange trinn. Det renspylte berget langs bekken har en bredde på kanskje 30-40 m nederst i dalen og blir over 150 m bred når en kommer nær toppen.

Mange badekulper


Det fine med turen er at du etter å ha vandret ca 1.5 km kommer til et slakere parti i dalen der det ligger en rekke kulper i bekken, som perler på en snor. De er små i utbredelse og relativt grunne. Bunnen kan være glatt fjell eller sand og grus. Kulpene egner seg utmerket til bading. De lave strykene eller fossen der bekken renner ut i kulpene, er utfordrende for unger, som kan konkurrere om å finne det fineste badestedet.

De som tar turen helt til topps, blir selvfølgelig belønnet med en nydelig utsikt. Panoramaet mot Helagsfjellene på svensk side er kanskje spesielt fotografent. Det samme gjelder utsynet rett sørover der Skarddørs- og Vigelfjellene trer fram som blåne på blåne.


Steinskred

Nedturen kan legges langs ryggen øst for svabergruta. Bakken er stort sett slett og fin å gå på, også for slitne barneføtter. Når du passerer kote 1300 kan du nede i bakken på høyre side av ryggen (mot Sylene) se et fjellskred som aldri ble noe skikkelig skred. Det stoppet opp etter å ha beveget seg bare 5-10 m. Det har en utbredelse på ca. 300 x 500 m. Sprekkene i toppen av skredet kan være dype.

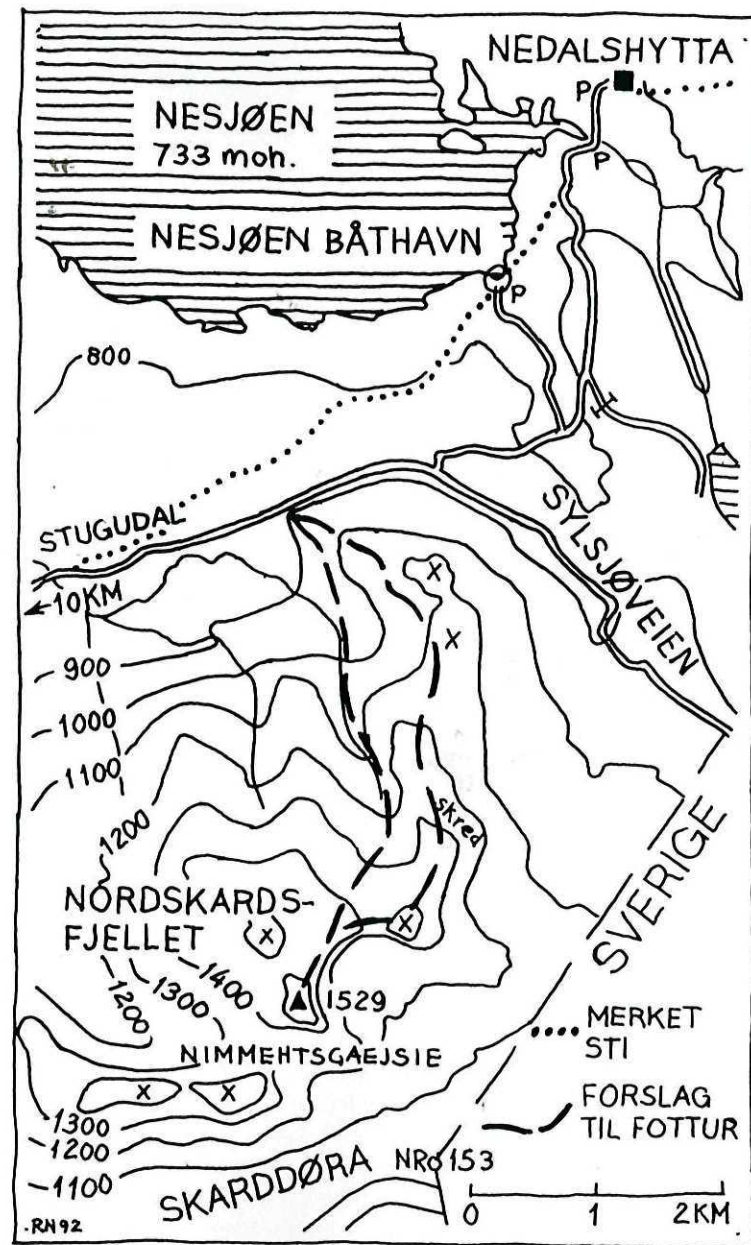
Ha en trivelig og litt annerledes fottur!



En av badekulpene på nordøst-siden av Nordskardsfjellet.



Der bekken begynner å forsvinne oppunder toppen, ligger svaberget bredt og dels plant som et skjevt stueguly.



Turen til Nordskardsfjellet starter fra Sylsjøveien og stiger drøyt 600 meter til toppen. Underveis byr terrenget på mange fine opplevelser.