SYLENE OG TROLLHEIMEN

- en håndbok om Trondhjems Turistforening
og fjellområdene Sylene og Trollheimen

TRONDHJEMS TURISTFORENING

Adresseavisen Offset AS
1994

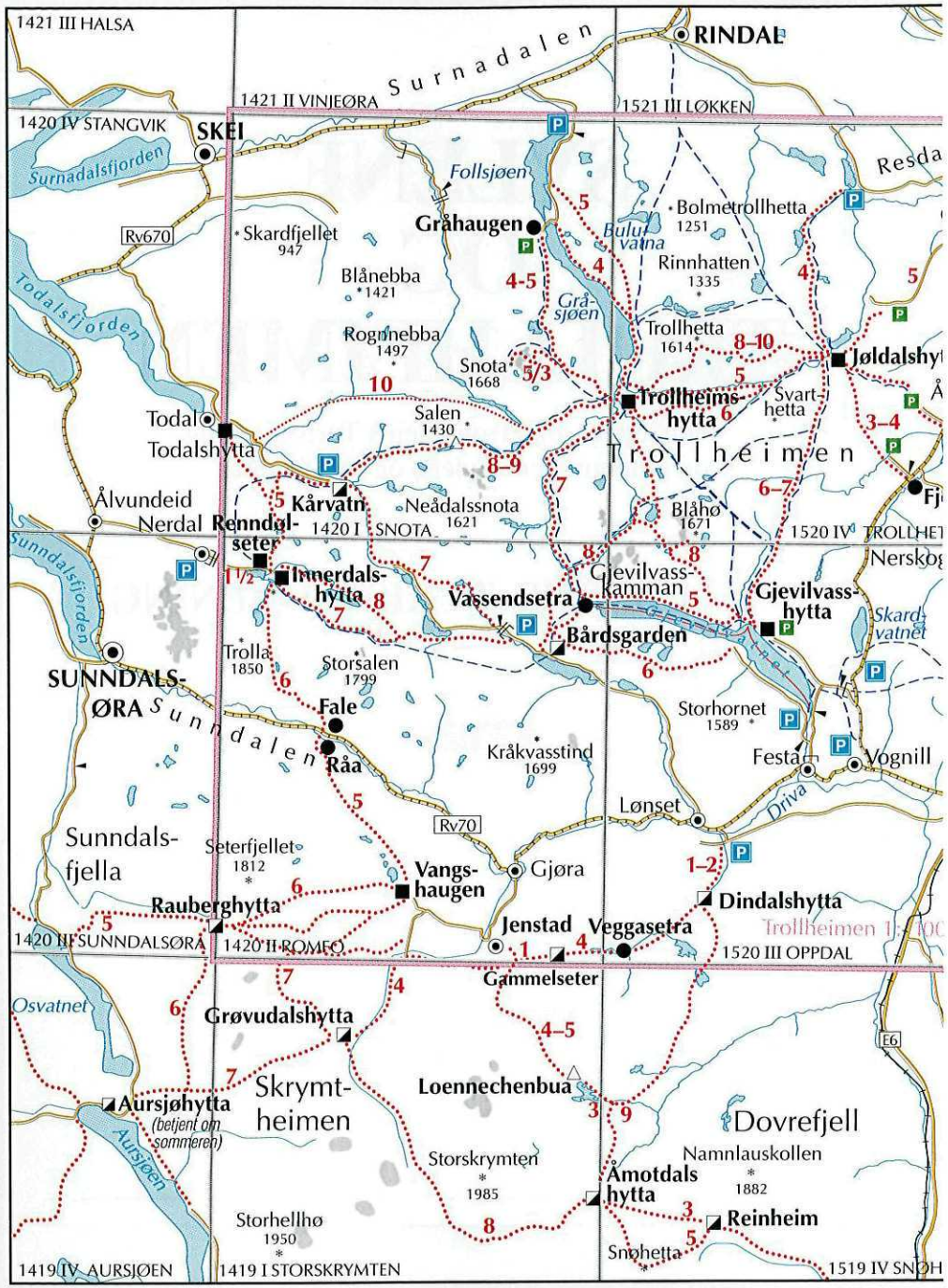

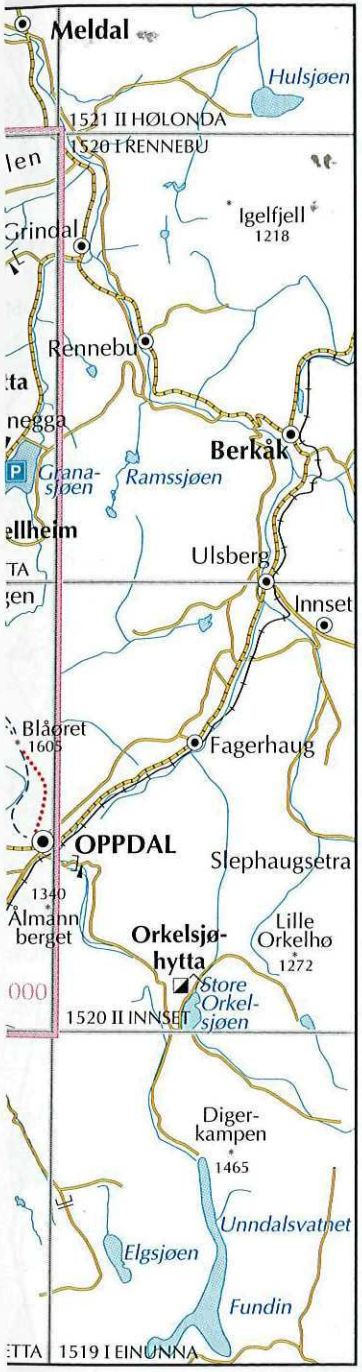

T.T.

Trondhjems Turistforening Planleggingskart

TROLLHEIMEN

- ■ Betjent turisthytte
- ◪ Selvbetjent turisthytte
- □ Ubetjent turisthytte
- △ Rastehytte
- ● Privat turisthytte/fjellstue
- ○ Annen overnatting, hotell etc.
- ◉ Større sted
- ⊙ Mindre sted
- 5 Merket fotrute med gangtid i timer
- Ikke merket forbindelse
- Permanent staket vinterrute
- Anbefalt vinterrute
- Båtrute
- Hovedveg med nummer
- Annen veg
- Veg med buss
- Vinterstengt veg
- Jernbane
- P Helårsparkering
- P Sommerparkering
- Veg stengt med bom
- Veg med bomavgift

0km 5 10 15 20

Kartet er utgitt av Trondhjems Turistforening
Kartgrunnlag: Statens kartverk. Tillatelse gitt i 1991

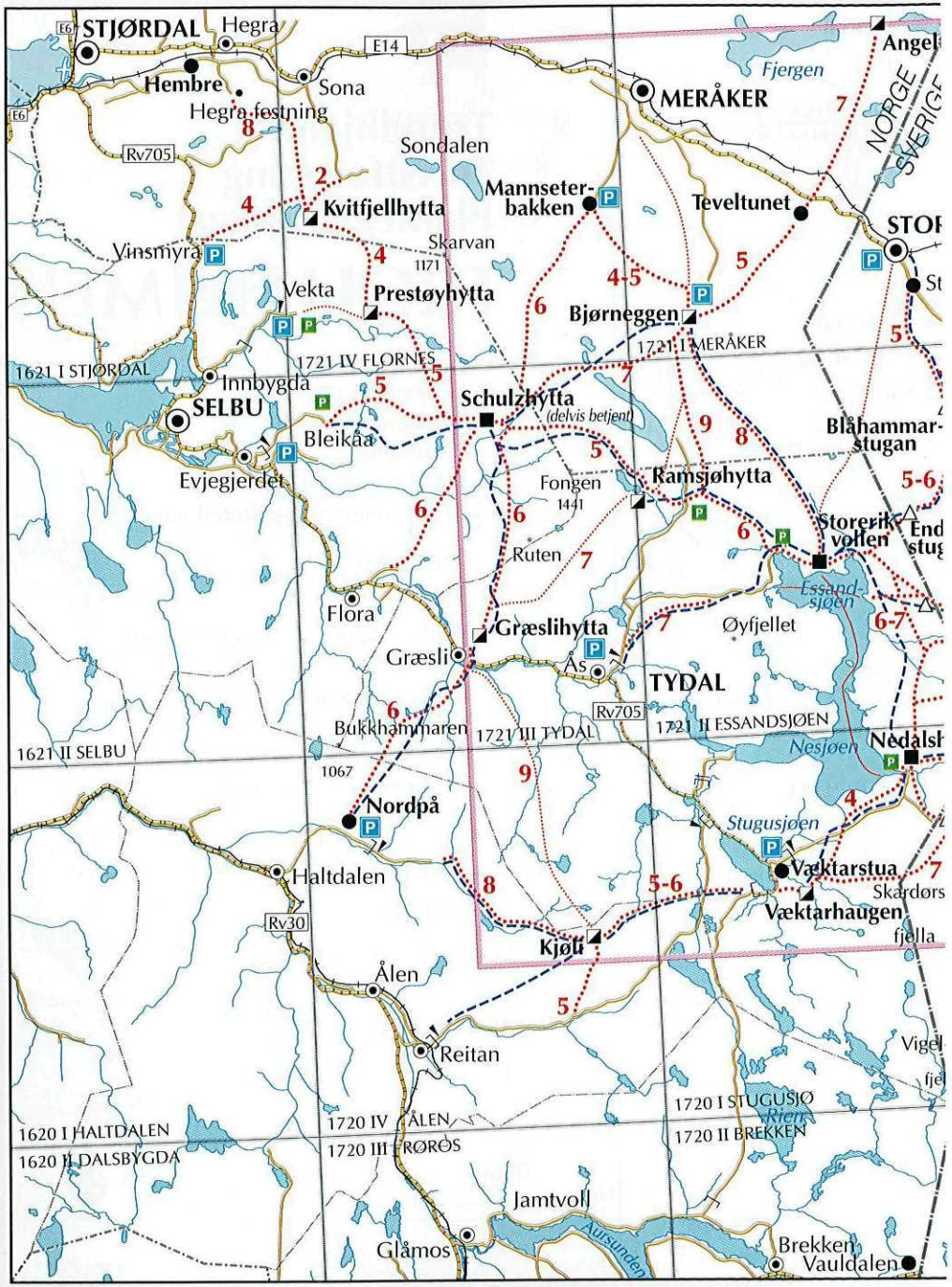

TT

Trondhjems Turistforening Planleggingskart

SYLAN

- ■ Betjent turisthytte
- ◪ Selvbetjent turisthytte
- □ Ubetjent turisthytte
- △ Rastehytte
- ● Privat turisthytte/fjellstue
- ○ Annen overnatting, hotell etc.

- ◉ Større sted
- ⊙ Mindre sted

- 5 Merket fotrute med gangtid i timer
- Ikke merket forbindelse
- Permanent staket vinterrute
- Båtrute
- Hovedveg med nummer
- Annen veg
- Veg med buss
- Vinterstengt veg
- Jernbane

- P Helårsparkering
- P Sommerparkering
- Veg stengt med bom
- Veg med bomavgift

0km 5 10 15 20

Kartet er utgitt av Trondhjems Turisforening
Kartgrunnlag: Statens kartverk. Tillatelse gitt i 1991



Ruta Trollheimshytta-Kårvatn går nå innom fossene nederst i Naustådalen.

Innhold

Forord 13
TTs virksomhet 15
TTs historie 19
Fra hytte til hytte 23

Trollheimen 33
- Hyttebeskrivelser 34
- Rutebeskrivelser 42
  - • Referansekart for rutene 46/47
- Verneområder 80
- Kraftutbygging 82
- Spor etter folk i fjellet 86
- Seterdrift i Trollheimen 88
- Plantelivet i Trollheimen 90
- Reindrift og samer i Trollheimen 92
- Fiske i Trollheimen 94
- Klatring i Innerdalen 96

Sylene 99
- Hyttebeskrivelser 101
- Rutebeskrivelser 113
  - • Referansekart for rutene 116/117
- Verneområder 139
- Kraftutbygging 142
- Historisk grensetrafikk 146
- Tragedien i Tydalsfjellene 147
- Gruvedrift i Tydal, Selbu og Meråker 149
- Kvernsteindriften 151
- Reindrift og samer i Sylene 152
- Fiske i Sylene 154
- Sylene på svensk side 156

Omslagsbildet: *Fra Grinaren mot Innerdalen og Innerdalsfjella.*

Knapt noe motiv i Trollheimen er mer fotografert enn utsynet fra Gjevilvasshytta mot Okla.

De røde pilene viser vei.

Trollheimshytta midt inne i Trollheimen har hatt godt besøk sommer og vinter i mer enn 100 år.



Det spisse Dalatårnet ruver i Innerdalen.

Sylene er den perfekte kombinasjon av rolige vidder og ville fjell.

Selv små bekker kan flomme opp og bli vanskelige hinder når himmelslusene åpner seg for fullt.

Rastskydd inngår som endel av tilretteleggingen på svensk side i Sylene.



Riksgrensen trekker en usynlig linje gjennom Sylene, men for fjellvandreren er dette et grenseløst fjellområde.

Fellesturene i TTs regi preges av bredde og mangfold, både når det gjelder alder, tema, lengde og krav til erfaring og kondisjon.

I uvær blir utstyr og fysisk form satt på prøve.

Forord

Denne håndboka om fjellområdene Trollheimen og Sylene og Trondhjems Turistforenings virksomhet utgjorde innholdet i TT's årbok for 1990. Med noen endringer og oppdateringer gis den nå ut som egen håndbok, beregnet på å bli tatt med på tur.

Den inneholder en mer utførlig beskrivelse både av fjellområdene, rutene og hyttene enn den landsomfattende TIL FOTS som Den Norske Turistforening gir ut og som dekker alle turistforenings-tilrettelagte fjellturområder i landet. Denne håndboka inneholder bl.a. en rekke beskrivelser av turer du kan gå utenom de merkete rutene.

Hva er det folk trenger å vite før de legger ut på tur i Trollheimen eller Sylene? Hva har man behov for å slå opp på ute på tur eller når man har slått seg ned foran peisen på en av hyttene?

Vi har valgt å starte med en orientering om virksomheten i Trondhjems Turistforening, ta litt med om foreningens historie, om det å gå fra hytte til hytte og om hvordan de selvbetjente og ubetjente hytten skal brukes.

Deretter kommer informasjon om Sylene og Trollheimen, presentert hver for seg. For hvert av de to fjellområdene blir en innledende hovedbeskrivelse fulgt opp med hyttebeskrivelser, rutebeskrivelser og noen artikler om aktuelle temaer for de to områdene.

Rutebeskrivelsene er redigert forskjellig for de to fjellområdene. For Trollheimen er vinterrutene skilt ut og beskrevet for seg, mens de for Sylene er beskrevet som et tillegg til hver sommerrute-beskrivelse.

GOD TUR

Trondheim vinteren 1994

Per Christiansen

Erik Stabell